



وزارة الدفاع المركز القومي لمكافحة الألغام

ملخص تقرير مكافحة الألغام لشهر سبتمبر ٢٠٢٢



١. في إطار برامج التدريب والتأهيل ورفع القدرات ابتعث المركز القومي لمكافحة الألغام أحد منسوبيه للمشاركة في دورة متقدمة في مجال نظم المعلومات بجنيف.
٢. أكمل المركز الفرعي لمكافحة الألغام بالنيل الأزرق ترتيبات إعداد فرق الازالة وبرامج التوعية توطئة لبداية الموسم الجديد فيما واصلت منظمة جسمار حزمة مساعدة الضحايا لعدد (٤٠) حالة بجانب ورشة حول مناصرة الأشخاص ذوي الإعاقة وأخري حول المشاريع الصغيرة.
٣. شهد الأسبوع الأخير من شهر سبتمبر اجتماعا برئاسة مدير المكتب الفرعي بالفاشر ومشاركة ثلاث منظمات تعمل في مجال التخلص من الذخائر غير المنفجرة وبحث الاجتماع بحضور ممثلين لمنطقة الحمرة دور المكتب الفرعي في الحد من اخطار الذخائر غير المنفجرة ومخلفات الحرب وثن الاجتماع أذوار المركز القومي في التوعية والتخلص من الذخائر غير المنفجرة.
٤. تتقدم عملياتنا الخاصة بإزالة الألغام ومخلفات الحرب في المناطق المتأثرة بها بولايات (النيل الأزرق و جنوب كردفان) بصورة جيدة، ونتج عن ذلك في شهر سبتمبر ٢٠٢٢م الأتى:
 - أ. تم تسجيل عدد (٦) مناطق خطرة جديدة و تطهير عدد (٦) منطقة خطرة خلال هذا الشهر. الجدول (١-١).
 - ب. تم تطهير مساحة قدرها (١٠١,٦٣٦) متر مربع من الألغام ومخلفات الحرب خلال هذا الشهر. الجدول (١-٢).
 - ج. تم تدمير عدد (٣,٩٢١) من ذخائر الأسلحة الصغيرة و عدد (٤٦٤) من المكذبات. الجدول (١-٣).
 - د. في هذا الشهر لم يتم التبليغ عن أي حادث. الجدول (١-٤).
 - هـ. لم يتم تنفيذ أنشطة توعية في هذا الشهر. الجدول (١-٥).
٥. أكمل برنامج مكافحة الألغام بالسودان إبتداءً من العام ٢٠٠٢م تسجيل عدد ٥,٠١٥ منطقة خطرة، نظفت منها عدد ٤,٦٢٤ منطقة خطرة بطرق الإزالة المختلفة. في العام ٢٠٢٢ تم تسجيل عدد ٢٢١ منطقة خطرة فيما تمت نظافة عدد ١٨١ منطقة خطرة. وتبقى عدد ٣٩١ منطقة خطرة بمساحة بلغت ٤,٤٠٦,٩٠٤ متر مربع. الجدول(١-١).
٦. بلغ إجمالي المساحات المنظفة منذ بداية البرنامج ١٣٧,٦٠٠,٨٧٠ متر مربع من الألغام ومخلفات الحرب وتم تسليمها للمجتمعات المحلية. في العام ٢٠٢٢ تم تطهير مساحة قدرها ٨٧٠,٩٤٢ متر مربع من الألغام ومخلفات الحرب الجدول(١).
٧. الألغام التي تم تدميرها منذ بداية البرنامج بلغت ١٠,٣٩١ لغماً مضاد للأفراد، عدد ٣,٣٤٨ لغم مضاد للدبابات وعدد ١٧٣,٨١٦ مكذبة و عدد ٥,٨١١,٠٧٥ من الذخائر الصغيرة، في العام ٢٠٢٢ تم تدمير عدد ٢٥ لغم مضاد للأفراد وتم تدمير عدد ١٣ ألغام مضادة للدبابات وعدد ٢,١٧٥ من المكذبات وعدد ٢٤,٧٢١ قطعة من الذخائر الصغيرة. الجدول (١-٣).

٨. منذ العام ٢٠٠٢م وحتى سبتمبر من العام ٢٠٢٢ تم التبليغ عن ٢،٥٣٩ ضحية منهم ١،٩٠١ مصاب ٦٣٨ قتيلا في العام ٢٠٢٢ تم تسجيل ٢٠ ضحية (قتل ٣ وأصيب ١٧). الجدول (٤-١).
٩. شملت الخدمات التوعوية بمخاطر الذخائر المتفجرة منذ بداية البرنامج ٤،٩٥٦،٥٩١ مواطن بواسطة المنظمات العاملة في تقديم خدمات التوعية بمخاطر الذخائر المتفجرة (أصدقاء السلام والتنمية، جسامر، سبرو، الوكالة اليابانية للإغاثة، الأمل، أيادي المساعدة العالمية وندى الأزهار) وشملت التوعية ولايات دارفور والنيل الأزرق وجنوب كردفان وكسلا. في العام ٢٠٢٢ م قدمت خدمات توعوية لعدد ١٨٥،٧٢٣ مواطن. الجدول (٥-١).
١٠. منذ بداية البرنامج وحتى الآن تم فتح وتطهير طرق بطول ٣٨،٥٢٩ كيلو متر. الجدول (٦-١).

١. إحصائي المناطق المتأثرة وسير العمل :

جدول: ١ - ١ المناطق المتأثرة :

الفترة	خطر تم تسجيله			خطر تم إزالته				خطر متبقي	
	مناطق خطره مؤكده	مناطق خطره مشتبه	الإجمالي	مناطق خطره مؤكده		مناطق خطره مشتبه		مناطق خطره مؤكده	مناطق خطره مشتبه
				قديم	جديد	قديم	جديد		
سبتمبر	٦	٠	٦	٠	٠	٠	٠	٠	٠
٢٠٢٢	٢٠٩	١٢	٢٢١	١٦	١٥٣	١	١١	١٧	١
الإجمالي	١٠٢٩٤	٣٠٧٢١	٥٠٠١٥	١٠٠٧٢	٣٠٥٥٢	٤٠٦٢٤	٢٢٢	١٦٩	٣٩١

جدول: ٢ - ١ المساحات المنخفضة:

السنة	التخصص من الذخائر	تطوير أرض معارك تحت السطح (مقنونة)	تطوير أرض معارك فوق السطح	إجمالي أرض المعارك المنخفضة	مساحات تم إغائها بواسطة المسح الفني	نخافة يدوية	نخافة ميكانيكية	نخافة بالكلاب	مجموع مساحة الأنغام المنخفضة	مساحات تم إغائها بواسطة المسح العام	المجموع الكلي للمناطق المنخفضة
سبتمبر	١٠٦٦٦	٠	١٠٠٠٠٠	١٠٠٠٦٦٦	٠	٠	٠	٠	٠	٠	١٠٠٦٦٦
٢٠٢٢	٣٣٠٣٣٦	٤٥٩٠٥٢٥	٢٩٧٠٤٩٥	٧٩٠٠٣٥٦	٠	٦٨٠٠٨٦	٠	٠	٦٨٠٠٨٦	١٢٠٥٠٠	٨٧٠٠٩٤٢
الإجمالي	٢٠٢٤٢٠٧٦٧	٧٤٠٠٨٠٧١	٦٥٠١٩٨٠٦٩١	٧٤٠٨٥٠٣٢٩	١٢٠٦٩٢٠٩٧١	١٠٠٠٩١٦٠٤٥٨	٢٠٩٠١٠٩٧٧	٢٠٢١٤٠٩٦٥	٢٨٠٧٢٦٠٤٠١	٣٤٠٠٢٤٠١٤٠	١٣٧٠٦٠٠٠٨٧٠

جدول: ٣ - ١ الأنغام ومخلفات الحرب التي تم تدميرها:

الفترة	لغم مضاد للأفراد	مضاد للدروع	ذخائر أسلحة صغيرة	ذخائر أسلحة كبيرة
سبتمبر	٠	٠	٣٠٩٢١	٤٦٤
٢٠٢٢	٢٥	١٣	٢٤٠٧٢١	٢٠١٧٥
الإجمالي منذ البدء	١٠٠٣٩١	٣٠٣٤٨	٥٠٨١١٠٧٥	١٧٣٠٨١٦

جدول: ٤ - ١ الإصابات:

الفترة	قتل						أصيب			
	رجال	نساء	صبيان	فتيات	غير محدد	إجمالي	رجال	نساء	صبيان	فتيات
٢٠٢٢	١	٠	٢	٠	٠	٣	٢	١	٩	٥
الإجمالي	٢٦٠	٣٣	١٥٦	٣٥	١٥٤	٦٣٨	٨٦٧	٩٣	٤٨١	١١١

جدول: ٥ - ١ التوعية بمخاطر الأنغام:

الفترة	صبيان	فتيات	رجال	نساء	غير محدد	الإجمالي
٢٠٢٢	٥٠٠٦٩٩	٤٥٠١٢٨	٤٧٠٤٧٩	٤٢٠٤١٧	٠	١٨٥٠٧٢٣
الإجمالي منذ البدء	١٠٤١٦٠٩٩٨	١٠١٩٨٠١٢٠	١٠٠٧٥٠١١١	١٠٠٦٢٠٥٥١	٢٠٣٠٨١٢	٤٠٩٥٦٠٥٩١

جدول: ٦ - ١ الطرق المنخفضة:

الفترة	طرق تم تقييمها (بالكيلومتر)	طرق تم التحقق منها (بالكيلومتر)	طرق تم فتحها (بالكيلومتر)
٢٠٢٢	٦٤,١٢	٠	٠
الإجمالي منذ البدء	٣٦,٤٤٨	٢٠,٠٨١	٣٨,٥٢٩

٢. تقرير مفصل عن نشاطات مكافحة الأنغام بالسودان

جدول ٢-٢: المساحات المنظفة بالسنة:

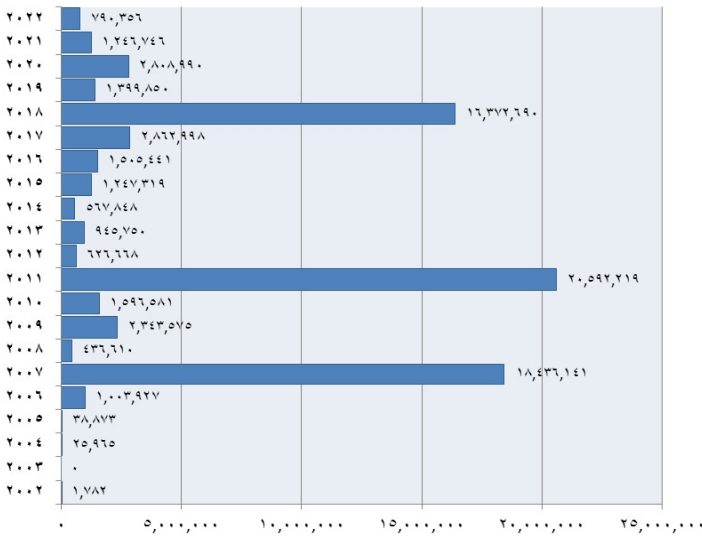
السنة	التخلص من الأبخار	تطهير أرض معارك تحت السطح (مقنونة)	تطهير أرض معارك فوق السطح	إجمالي أرض المعارك المنظفة	مساحات تم إغائها بواسطة المسح الفني	نظافة يدوية	نظافة ميكانيكية	نظافة بالكلاب	مجموع مساحة الأنغام المنظفة	مساحات تم إغائها بواسطة المسح العام	المجموع الكلي للمناطق المنظفة
٢٠٠٢	١٠٧٨٢	٠	٠	١٠٧٨٢	٠	٤٨٠٤٨٠	٠	٠	٤٨٠٤٨٠	٠	٥٠٠٢٦٢
٢٠٠٣	٠	٠	٠	٠	٠	٤٦٥٠٨٨٢	٠	٠	٤٦٥٠٨٨٢	٠	٤٦٥٠٨٨٢
٢٠٠٤	٢٥٠٩٦٥	٠	٠	٢٥٠٩٦٥	٠	٢٦٨٠٦٠٦	٠	٠	٢٦٨٠٦٠٦	٠	٢٩٤٠٥٧١
٢٠٠٥	٣٧٠٨٢٣	٠	١٠٠٥٠	٣٨٠٨٧٣	٠	١٤٠٠١٣٨	٠	٩٢٤٠٠٠	٢٣٢٠٥٣٨	٠	٢٧١٠٤١١
٢٠٠٦	٨٧٠٧٠٠	٣٦٠٠٠٠	٨٨٠٠٢٢٧	١٠٠٠٣٠٩٢٧	٠	١٧٥٠٧٠٢	٠	٠	١٧٥٠٧٠٢	٠	١٠١٧٩٠٦٢٩
٢٠٠٧	١٨٠٣٨١	١٥٧٠٧٦٠	١٨٠٢٦٠٠٠٠	١٨٠٤٣٦٠١٤١	٠	٦٦٦٠٤٧٤	٠	٣٠٨١٢	٦٧٠٠٢٨٦	٠	١٩٠١٠٦٠٤٢٧
٢٠٠٨	٧٠٣١١	٢٥١٠٠٣٦	١٧٨٠٢٦٣	٤٣٦٠٦١٠	٠	٩٤٣٠٢٥٤	٠	١٠٠٨٠٨	٩٥٤٠٠٦٢	٠	١٠٣٩٠٠٦٧٢
٢٠٠٩	٣٧٠٢٤٨	٤٧٨٠٩٢٢	١٠٨٢٧٠٤٠٥	٢٠٣٤٣٠٥٧٥	١٠١٩٥٠٥١٤	٩٦٨٠٥٦٧	٩٥٠٣٥٤	١٠٤٠٢٢٩	٢٠٣٦٣٠٦٦٤	٠	٤٠٧٠٧٠٢٣٩
٢٠١٠	٢٦٠٠٣	١٠١١١٠٠٨٤	٤٥٩٠٤٩٤	١٠٥٩٦٠٥٨١	٦٤٥٠٧٤	٤٥٨٠٣١٥	١٠٢١٨٠٩٥١	٦٠٨٠٤٧٠	٢٠٩٣٠٠٨١٠	٢٢٠٧٥٧٠٦٧٧	٢٧٠٢٨٥٠٦٨
٢٠١١	١٠٥٢٣٠٢٨٤	١٠٣٠٥٠٩٥٦	١٧٠٧٢٠٩٧٩	٢٠٥٩٢٠٢١٩	٠	٣٦٩٠٧٠٩	٨٩٤٠٦١	٢٢٢٠٧٦٣	١٠٤٨٦٠٥٣٣	١٥٤٠٢٢٤	٢٢٠٢٣٢٠٩٧٦
٢٠١٢	٧٠٥٢٠	٣٥٧٠٦٤٨	٢٦١٠٥٠٠	٦٢٦٠٦٦٨	٠	٤٢٢٠١٩٦	١٢٨٠٩٦٥	٠	٥٥١٠١٦١	٠	١٠١٧٧٠٨٢٩
٢٠١٣	٥٨	٣٦١٠٦٧	٥٨٤٠٦٢٥	٩٤٥٠٧٥٠	١٠٨٢١٠٣٠١	٣٨٥٠٧٧٠	٣١٣٠٧٣٤	٧٤٠٧٧٠	٢٠٥٩٥٠٥٧٥	٧٠٧٨٤٠٣٦٦	١١٠٢٢٥٠٦٩١
٢٠١٤	٨٧	٢٧٠٠٧٦١	٢٩٧٠٠٠٠	٥٦٧٠٨٤٨	٢٨٥٠٢١٢	٢٠٢٨٠٦٨٩	٦٣٠٣٦٤	١٢٥٠٣١٥	٢٠٧٥٤٠٥٨٠	٨٩٨٠٥٢٤	٤٠٢٢٠٠٩٥٢
٢٠١٥	٤٥	٦٥٠٢٥٠	١٠١٨٢٠٠٢٤	١٠٢٤٧٠٣١٩	٠	٢٧٨٠٤٠١	٣٠٠١٠٤	١١٤٠٦٥٣	٤٢٣٠١٥٨	٠	١٠٦٧٠٠٤٧٧
٢٠١٦	٢٠٠١	٢٩٧٠٨١٠	١٠٢٠٥٠٦٣٠	١٠٥٠٥٠٤٤١	٢٠٣٣٧٠٩٤٥	٧٧٦٠٧٨٠	٨٩٠٦٩٠	١٧٧٠٦٣٤	٢٠٣٨٢٠٠٤٩	١٠٥٠٣٠٦٧٦	٦٠٣٩١٠١٦٦
٢٠١٧	١٥٠٠١١	٣١١٠٩٣٠	٢٠٥٣٦٠٥٧	٢٠٨٦٢٠٩٦٨	٢٥٩٠٥٥١	٥٧٥٠٤٣٩	٦٧٠٧٥٤	٦٤٠١٤١	٩٦٦٠٨٨٥	٧٤٠٨٧٥	٣٠٩٠٤٠٧٥٨
٢٠١٨	٣٩٩٠١٠٥	٥٢٣٠٢٠٧	١٥٤٥٠٠٣٧٨	١٦٠٣٧٢٠٦٩٠	٢١٠٠١٧	٦٨٩٠٨٩٨	٠	٢٨٩٠٥٥٠	١٠٠٠٠٤٦٥	٠	١٧٠٣٧٣٠١٥٥
٢٠١٩	٢٥	٥٠١٠١٠٠	٨٩٨٠٧٢٥	١٠٣٩٩٠٨٥٠	٦٠١٢٧٠٣٥٧	٦٢١٠٧١٨	٠	٢٥٤٠٨٥٠	٧٠٠٣٠٩٢٥	٠	٨٠٤٠٣٠٧٧٥
٢٠٢٠	٠	٥٢٨٠٠٢٦	٢٠٢٨٠٠٩٦٤	٢٠٨٠٨٠٩٩٠	٠	٢٨٥٠٧٩٩	٠	٦٨٠٠٠٠	٣٥٣٠٧٩٩	٠	٣٠١٦٢٠٧٨٩
٢٠٢١	٢٠٠٠٨٢	٣٩١٠٧٨٩	٨٣٤٠٨٧٥	١٠٢٤٦٠٧٤٦	٠	٢٦٠٥٥٥	٠	٣٠٦٠٠٠	٣٠٠١٥٥	٨٣٨٠٢٩٨	٢٠١١٥٠١٩٩
٢٠٢٢	٣٣٠٣٣٦	٤٥٩٠٥٢٥	٢٩٧٠٤٩٥	٧٩٠٠٣٥٦	٠	٦٨٠٠٨٦	٠	٠	٦٨٠٠٨٦	١٢٠٥٠٠	٨٧٠٠٩٤٢
الإجمالي الكلي	٢٠٢٤٢٠٧٦٧	٧٤٠٠٨٠٨٧١	٦٥٠١٩٨٠٦٩١	٧٤٠٨٥٠٠٣٢٩	١٢٠٦٩٢٠٩٧١	١٠٠٩١٦٠٤٥٨	٢٠٩٠١٠٩٧٧	٢٠٢١٤٠٩٩٥	٢٨٠٧٢٦٠٤٠١	٣٤٠٠٢٤٠١٤٠	١٣٧٠٦٠٠٠٨٧٠

الفترة	الولاية	التخصص من المخاطر	تطوير أرض معارك تحت السطح (مرفوعة)	تطوير أرض معارك فوق السطح	إجمالي أرض المعارك المنخفضة	مساحات تم إنقاذها بواسطة المسح الفضي	نخالة بيوتية	نخالة ميكانيكية	نخالة بالكلاب	مجموع مساحة الأنعام المنخفضة	مساحات تم إنقاذها بواسطة المسح العام	المجموع الكلي للمناطق المنخفضة
سبتمبر	وسط دارفور	١٠٠٠٠٠	٠	١٠٠٠٠٠	٠	٠	٠	٠	٠	٠	٠	١٠٠٠٠٠
	الإجمالي	١٠٠٠٠٠	٠	١٠٠٠٠٠	٠	٠	٠	٠	٠	٠	٠	١٠٠٠٠٠
٢٠٢٢	وسط دارفور	١٠٠٠٠٠	٠	١٠٠٠٠٠	٠	٠	٠	٠	٠	٠	٠	١٠٠٠٠٠
	النيسل الأزرق	٤٥٩,٤٠٠	٠	١٨٧,٤٩٥	٠	٢٤٩,٩٤٢	٠	٠	٠	٢٤٩,٩٤٢	٠	٦٧٦,٨٣٧
	شمال دارفور	٠	٠	١٠٠٠	٠	٠	٠	٠	٠	٠	٧٥٠٠	٩,١٠٠
	جنوب كردفان	١٢٥	٠	١٠٠٠٠٠	٠	٤٣,١٤٤	٠	٠	٠	٤٣,١٤٤	٠	٥٣,٢٦٩
	جنوب دارفور	٠	٠	٥٠٢٠٠	٠	٠	٠	٠	٠	٠	٥,٠٠٠	١٠,٢٠٠
	غرب دارفور	٠	٠	١٩,٩٠٠	٠	٠	٠	٠	٠	٠	٠	١٩,٩٠٠
	الإجمالي	٤٥٩,٥٢٥	٢٩٧,٤٩٥	٧٩٠,٣٥٦	٠	٦٨٠,٠٨٦	٠	٠	٠	٦٨٠,٠٨٦	١٢,٥٠٠	٨٧٠,٩٤٢
	النيسل الأزرق	٢,١٢٧,١٤٤	٠	٨,١٩٣,١٩٩	٠	١٠,٣٢٠,٣٤٣	٠	٩٢١,٧٦٣	٣٧٥,٤٢٣	٢,٧٧٣,٢٨٩	٩٦٤,٢٢٢	١١,٩٣٠,٧١١
وسط دارفور	٢١٤,١٥٢	١٠٠	١,٠١٠,٨٥٥	٠	٠	٠	٠	٠	٠	٠	١,٠٢٥,١٠٧	
شرق دارفور	٢١,٧٠٤	٣٠٠,٠٠٠	٩٤,١٠٤	٠	٠	٠	٠	٠	٠	٠	٩٤,١٠٤	
التضاريف	٠	٠	٠	٠	١٨٢,٦٣٣	٠	٢٣٣,٢٣٥	١١١,٢٦٤	٠	٥٢٧,١٣٢	٧٧٧,١٣٢	
كسلا	٥٢٢,٦٥٢	٢,٥٤٢,٢٣٩	٢٣,٢٦٠,١٦٤	٠	٤,٢٨٦,٣٧٩	٠	٤,٦٦٢,٩٨١	١,٦٢٧٢,٦٣٠	٩١٥,٦٧٠	١١,٥٣٧,٦٦٠	٩,٠٨٨,٧٠٠	٤٣,٨٨٦,٥٢٤
شمال دارفور	٥٩,١٥٨	٥٤٩,١٨٥	٢,٠٧٠,٣٧٥	٠	٠	٠	٠	٠	٠	٠	٧,٥٠٠	٢,٠٢١,٤٨٧٥
البحر الأحمر	٢٦	١٧٦,٠٩٦	٨,٨٥٦,٢٥٧	٠	١,٢١٤,٤١٣	٠	٧١٤,٤١٣	٢٧٩,٩٣٠	٤٦,٢٠٠	٢,٢٥٤,٩٥٦	١,٦٧٢,٧٧٢	١٢,٧٨٣,٩٨٥
جنوب كردفان	٢٦٩,٣٢٩	١,٠٦٠,٩٥٠٢	١٨,٣٠٥,٨٩٦	٠	٦,٦١٧,٤٠٨	٠	٤,١٩٤,٣٩٣	٢٧,٦٥٤	٧٦٦,٤٣٨	١١,٦٠٥,٨٩٣	٢٢,٠٠٤,٥٣٠	٥١,٩١٦,٣٢٠
جنوب دارفور	٥,٢٤١	١٨٣,٧٢٨	٢,٠٦٧,٥٣١	٠	٠	٠	٠	٠	٠	٠	٥,٠٠٠	٢,٠٧٢,٥٣١
غرب دارفور	١,٠٢٠,٠٤٠	٦,٢٥٧	١,٠٢٦,٢٩٧	٠	٠	٠	٠	٠	٠	٠	٠	١,٠٢٦,٢٩٧
غرب كردفان	٩,٧٦٣	١٨٤,٦٢٠	٩,٦١٤,٣٩٩	٠	٠	٠	٢٧,٤٧١	٠	٠	٢٧,٤٧١	٣١,٤٦٦	٩,٦٧٣,٢٨٦
الإجمالي الكلي	٢,٢٤٢,٧٦٧	٧,٤٠٨,٨٧١	١٢,٦٩٢,٩٧١	٠	١٢,٦٩٢,٩٧١	٠	١٠,٩١٦,٤٥٨	٢,٩٠١,٩٧٧	٢,٢١٤,٩٩٥	٢٨,٧٢٦,٤٠١	٣٤,٠٢٤,١٤٠	١٣٧,٦٠٠,٨٧٠

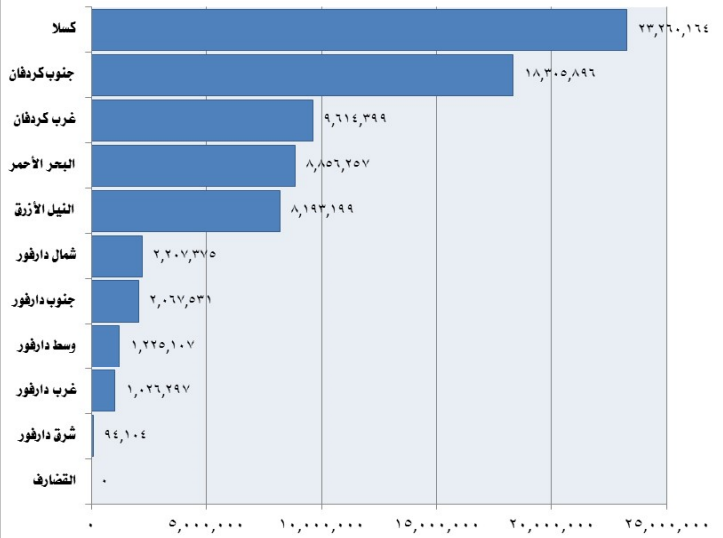
ملحوظة :

منذ أن تم إعلان المناطق الخطرة المسجلة بالولايات الشرقية ظل المركز القومي لمكافحة الألغام يتعامل مع الخطر المتبقي و تمثل ذلك حتى الآن في الذخائر غير المنفجرة و يتم التعامل مع الخطر المتبقي مباشرة وفقا للمعايير العالمية و الوطنية .

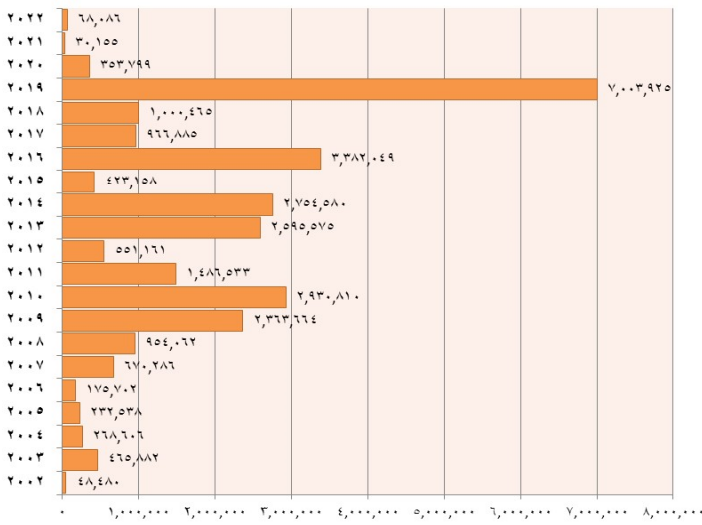
إجمالي أرض المارك المنقطة



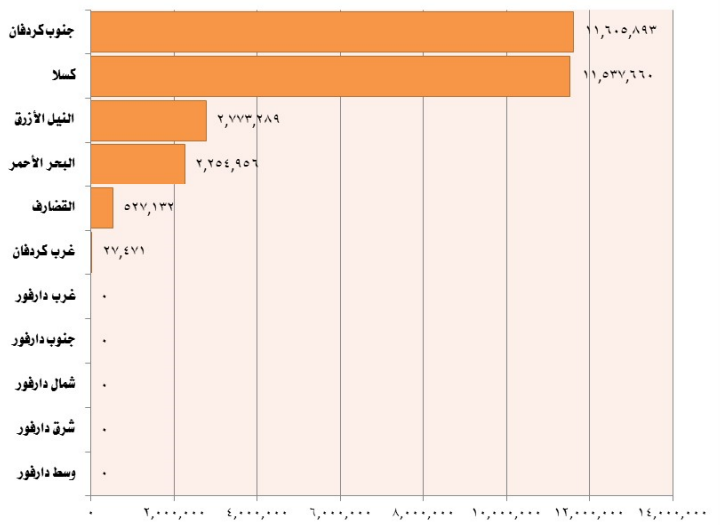
إجمالي أرض المارك المنقطة



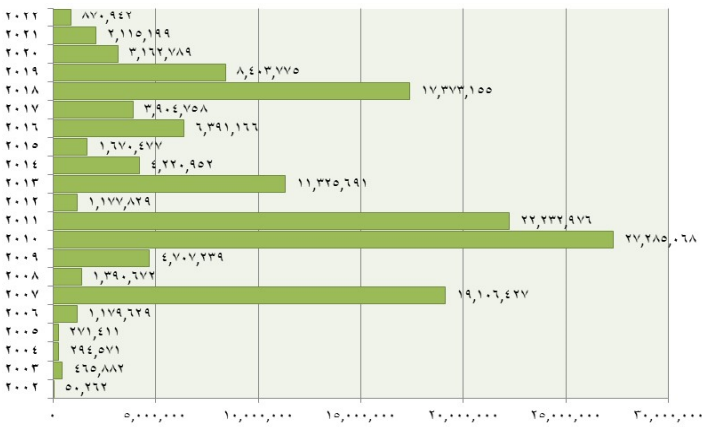
مجموع مساحة الأنعام المنقطة



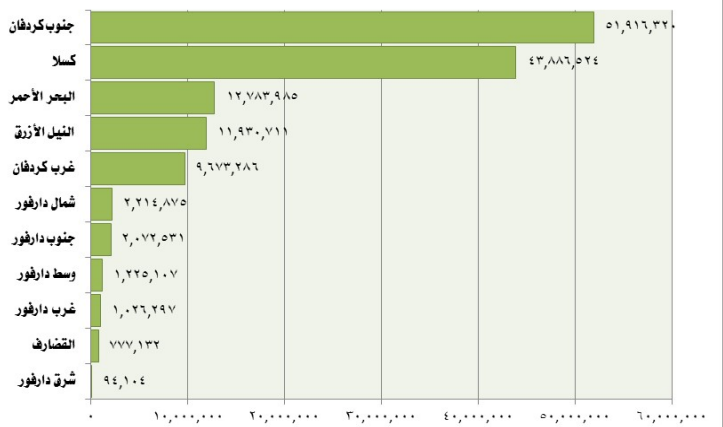
مجموع مساحة الأنعام المنقطة



المجموع الكلي للمناطق المنقطة



المجموع الكلي للمناطق المنقطة



خريطة توضح المساحات المنظمة بالولايات



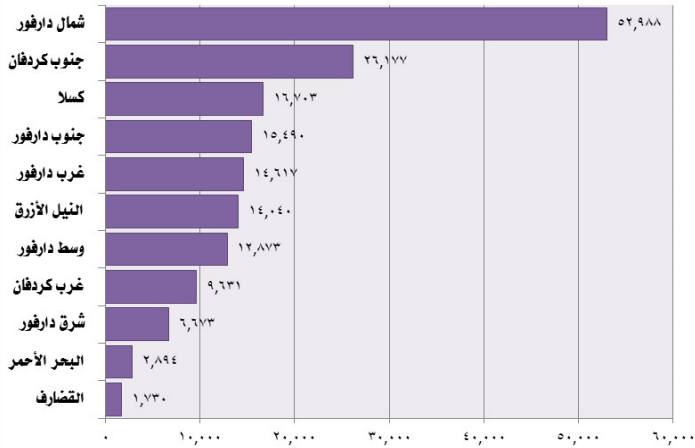
جدول ٢-٢: الأنغام ومخلفات الحرب التي تم تدميرها بالسنة:

ذخائر أسلحة كبيرة	ذخائر أسلحة صغيرة	مضاد للدروع	نغم مضاد للأفراد	السنة
٦	٣٤٥	٠	٠	٢٠٠٢
٤٠	٠	١	٨	٢٠٠٣
١,٥٧٧	٥٠٠	٤	٢٦٣	٢٠٠٤
٨,٨٥٥	٥٦,١٩٨	٤	٧٢	٢٠٠٥
٦,١٦٩	٤٥,٧٢٧	٢	٥٨	٢٠٠٦
٤,٠٨٩	١٥٣,٣٨٥	٩٧	٣١٣	٢٠٠٧
١١,٧٦١	٨٢,٣٨٩	٢٢	٣٨٧	٢٠٠٨
٤,٣٦٠	٩,٧٩٥	٥٥٦	١,٥٢٤	٢٠٠٩
٣,٦١٦	٢٠,٢٥٣	١,١٢٧	٣,٢٦٨	٢٠١٠
٩,٥٦٩	١٥,٧٧٦	٨٦٨	٢,٤١٢	٢٠١١
٢,٨٥٢	٨,٣٣٤	٨٧	٤٥١	٢٠١٢
١,٩٤٤	١٠,٩٢٤	٢٦٨	١,٠٧١	٢٠١٣
٢,٩٧٦	١٤,٠٢٠	٩٥	١٧١	٢٠١٤
٤,٥٠١	٦١,٣٢٩	٢٣	٢٨	٢٠١٥
٨,٨٥١	٢٥٨,٢٥٥	٢٤	١٠٥	٢٠١٦
١٢,٥٨٧	٨٦,٢٩٨	٥٩	١٤٤	٢٠١٧
١٣,٠٥٣	٦٩٦,١٤٤	١٣	٣١	٢٠١٨
١٣,٧٧٥	٧٤,٤١٢	١٢	١	٢٠١٩
٢١,٨٩٣	٨٣٧,١٤٧	١٦	٤٢	٢٠٢٠
٣٩,١٦٧	٣,٣٥٥,١٢٣	٥٧	١٧	٢٠٢١
٢,١٧٥	٢٤,٧٢١	١٣	٢٥	٢٠٢٢
١٧٣,٨١٦	٥,٨١١,٠٧٥	٣,٣٤٨	١٠,٣٩١	الإجمالي

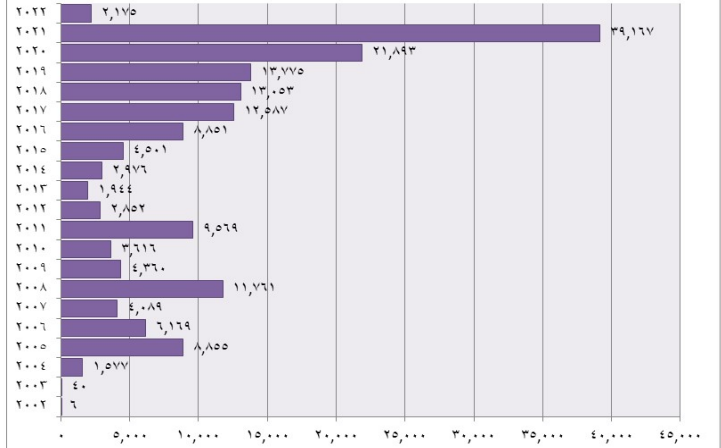
جدول ٢-٣: الأنغام ومخلفات الحرب التي تم تدميرها بالولايات:

ذخائر أسلحة كبيرة	ذخائر أسلحة صغيرة	مضاد للدروع	نغم مضاد للأفراد	الولاية	الفترة
٤٦٤	٣,٩٢١	٠	٠	وسط دارفور	سبتمبر
٤٦٤	٣,٩٢١	٠	٠	الإجمالي	
١,٠٠٨	١٧,٨٤٤	٨	١٤	النيل الأزرق	٢٠٢٢
٤٦٤	٣,٩٢١	٠	٠	وسط دارفور	
١٦	٠	٠	٠	شمال دارفور	
٥٢٠	٢,٩٣٩	٥	١١	جنوب كردفان	
٣٩	٠	٠	٠	جنوب دارفور	
٢٨	١٧	٠	٠	غرب دارفور	
٢,١٧٥	٢٤,٧٢١	١٣	٢٥	الإجمالي	
١٤,٠٤٠	٣,٦٧٠,٣	٢٢٠	١,٢١٧	النيل الأزرق	الإجمالي
١٢,٨٧٣	١٢١,٩٤٠	٠	٠	وسط دارفور	
٦,٦٧٣	٩٤,٧٣٦	٠	٠	شرق دارفور	
١,٧٣٠	٢٨,٦١٩	٧	١٢٨	القضارف	
١٦,٧٠٣	١٥,٧٧٦	٣,٠٤٥	٧,٧٦٥	كسلا	
٥٢,٩٨٨	٣,٧٦٢,٧٣٠	٠	٠	شمال دارفور	
٢,٨٩٤	١٦,٦٩٧	٢٦	٣٧	البحر الأحمر	
٢٦,١٧٧	٣٤٦,٢٧٣	٤٣	١,٢٢٨	جنوب كردفان	
١٥,٤٩٠	٩٨٢,٢٣٩	٠	٠	جنوب دارفور	
١٤,٦١٧	١٣٠,٣٠٧	٠	٠	غرب دارفور	
٩,٦٣١	٥,٠٥٥	٧	١٦	غرب كردفان	
١٧٣,٨١٦	٥,٨١١,٠٧٥	٣,٣٤٨	١٠,٣٩١	الإجمالي	


الذخائر المدمرة بالولايات



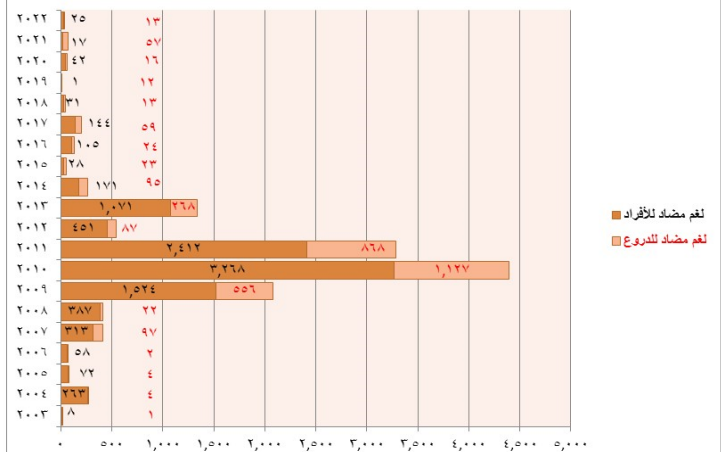
الذخائر المدمرة بالسنين



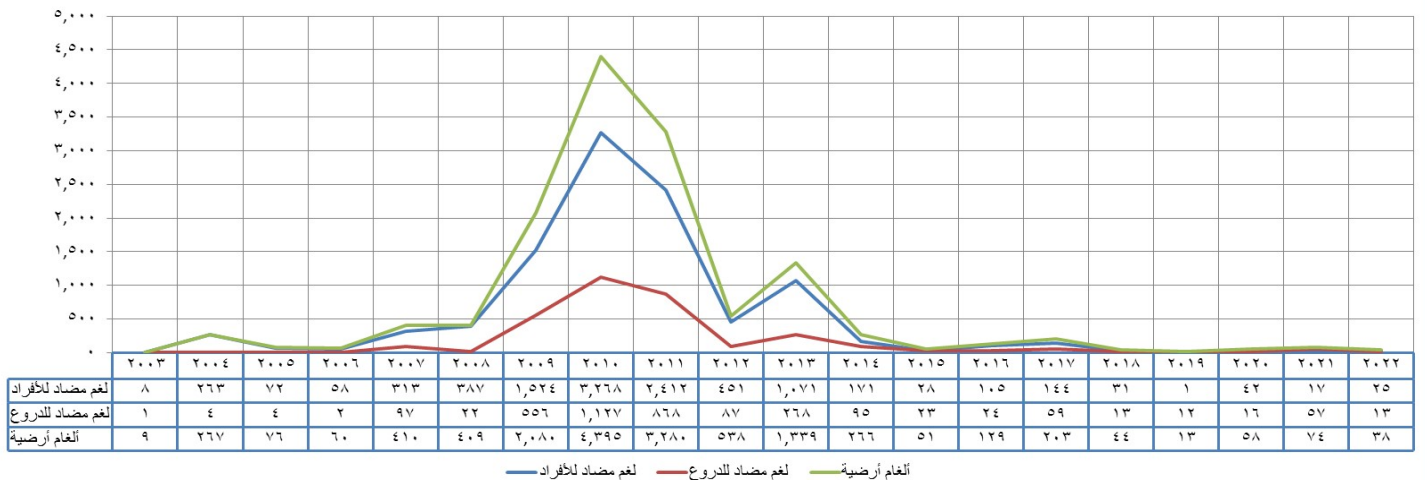
الأتغام الأرضية المدمرة بالولايات



الأتغام الأرضية المدمرة بالسنين



الأتغام الأرضية المدمرة



خريطة توضح الألغام التي تم تدميرها بالولايات



خريطة توضح مخلفات الحرب التي تم تدميرها بالولايات



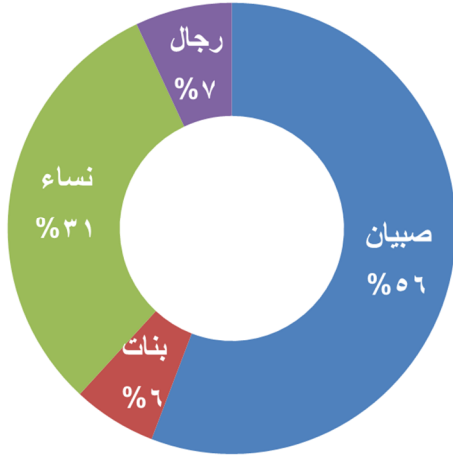
جدول: ٤ - ٢. الإصابات بالولايات:

الفترة	الولاية	أصيب						قتل					
		إجمالي	غير محدد	قتيات	صبيان	نساء	رجال	إجمالي	غير محدد	قتيات	صبيان	نساء	رجال
٢٠٢٢	النيل الأزرق	٣	٠	٠	٣	٠	٠	٠	٠	٠	٠	٠	٠
	وسط دارفور	٢	٠	٠	٠	٠	١	١	٠	٠	٠	٠	
	شرق دارفور	١	٠	٠	١	٠	٠	٠	٠	٠	٠	٠	
	شمال دارفور	٩	٠	٢	٤	١	٠	٢	٠	٠	٢	٠	
	جنوب كردفان	١	٠	٠	٠	٠	١	٠	٠	٠	٠	٠	
	غرب دارفور	٤	٠	٣	١	٠	٠	٠	٠	٠	٠	٠	
	الإجمالي	٢٠	١٧	٥	٩	١	٢	٣	٠	٠	٢	٠	١
الإجمالي	النيل الأزرق	٤٦٤	٣١٥	٥٠	٥٩	١٥	١٨٧	١٤٩	٢٩	٣	٣٢	١	٨٤
	وسط دارفور	١١٠	٩٧	٤	١١	١٠	٢٥	١٣	٢	٣	٧	٠	١
	شرق دارفور	٨٠	٦١	٢	١٠	٣٢	١٦	١٩	٢	٣	٩	٢	٣
	التضاريف	٨	٥	١	١	٠	٣	٣	١	٠	١	٠	١
	كسلا	٥١٨	٣٩٧	٤١	٩	٦٣	١٦	٢٦٨	١٢١	١٠	٤	٢٠	٨
	شمال كردفان	١	٠	٠	٠	٠	٠	١	٠	٠	٠	٠	١
	شمال دارفور	١٩٩	١٥٢	٢٣	١٦	٧٥	٩	٢٩	٧	٣	٢٩	٣	٥
	البحر الأحمر	٦٢	٣٥	٣	١	٣	٠	٢٨	٢	١	٦	٣	١٥
	جنوب كردفان	٧٥٢	٥٥٢	١٧٣	٢٦	٨٧	٢٨	٢٣٨	٢٠٠	٩٢	١٢	٢٦	١٠
	جنوب دارفور	١٦٠	١٤١	٣	١٤	٧٧	١٣	٣٤	١٩	٣	٤	٨	٢
	غرب دارفور	١٠٦	٨٥	٦	٢٠	٣٤	١	٢٤	٢١	٠	٢	١٦	١
	غرب كردفان	٧٩	٦١	٤١	٠	٣	١	١٦	١٨	٦	٠	٢	٣
	الإجمالي الكلي	٢,٥٣٩	١,٩٠١	٣٤٧	١١١	٤٨١	٩٤	٨٦٨	٦٣٨	١٥٤	٣٥	١٥٦	٣٣

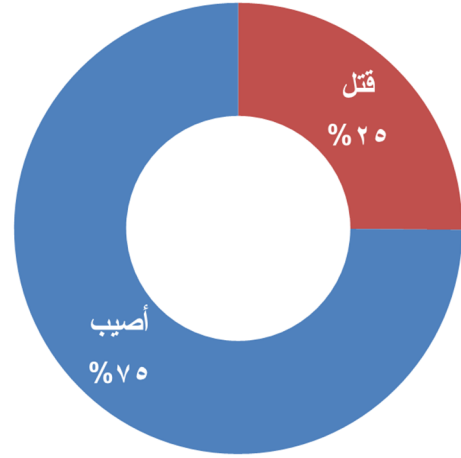
جدول: ٤ - ٣. الإصابات بالسنة:

السنة	الولاية	أصيب						قتل					
		إجمالي	غير محدد	قتيات	صبيان	نساء	رجال	إجمالي	غير محدد	قتيات	صبيان	نساء	رجال
٢٠١٢	قبل	١,٩١٩	١,٣٨٨	٢٩٧	٦٢	٢٦٨	٤٩	٧١٢	٥٣١	١٣١	٢٣	١٠٨	٢٨
٢٠١٢		١٣٣	٩٨	٣٥	٣	٢٧	٤	٢٩	٣٥	٩	٢	١٥	٢
٢٠١٣		٥١	٤٩	٠	٦	٢٠	٨	١٥	٢	١	٠	٠	١
٢٠١٤		٦٠	٥٧	٠	٣	١٦	٧	٣١	٣	٠	٠	٢	١
٢٠١٥		٧١	٥٢	٩	٣	٢٢	٤	١٤	١٩	٩	٠	٥	٥
٢٠١٦		٣٤	٣١	٣	٤	١١	٥	٨	٣	٠	١	٢	٠
٢٠١٧		٥٨	٤٦	٠	٣	٢٦	٥	١٢	١٢	٢	٣	٦	١
٢٠١٨		٧٢	٥٤	٣	٩	٢٠	٣	١٩	١٨	٢	٣	١٢	١
٢٠١٩		٤٠	٣٤	٠	٦	١٧	٢	٩	٦	٠	٢	٣	١
٢٠٢٠		٤٢	٣٨	٠	٥	٢٠	٥	٨	٤	٠	١	٢	١
٢٠٢١		٣٩	٣٧	٠	٢	٢٥	١	٩	٢	٠	٠	١	١
٢٠٢٢		٢٠	١٧	٠	٥	٩	١	٢	٣	٠	٠	٢	١
الإجمالي الكلي	٢,٥٣٩	١,٩٠١	٣٤٧	١١١	٤٨١	٩٤	٨٦٨	٦٣٨	١٥٤	٣٥	١٥٦	٣٣	٢٦٠

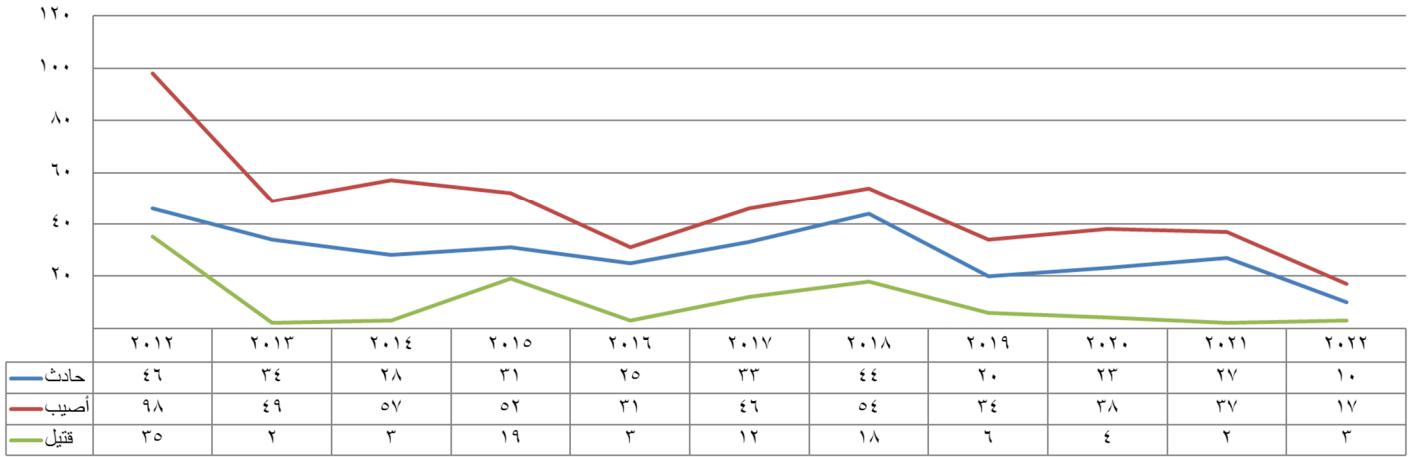
توزيع الضحايا حسب الجنس و العمر



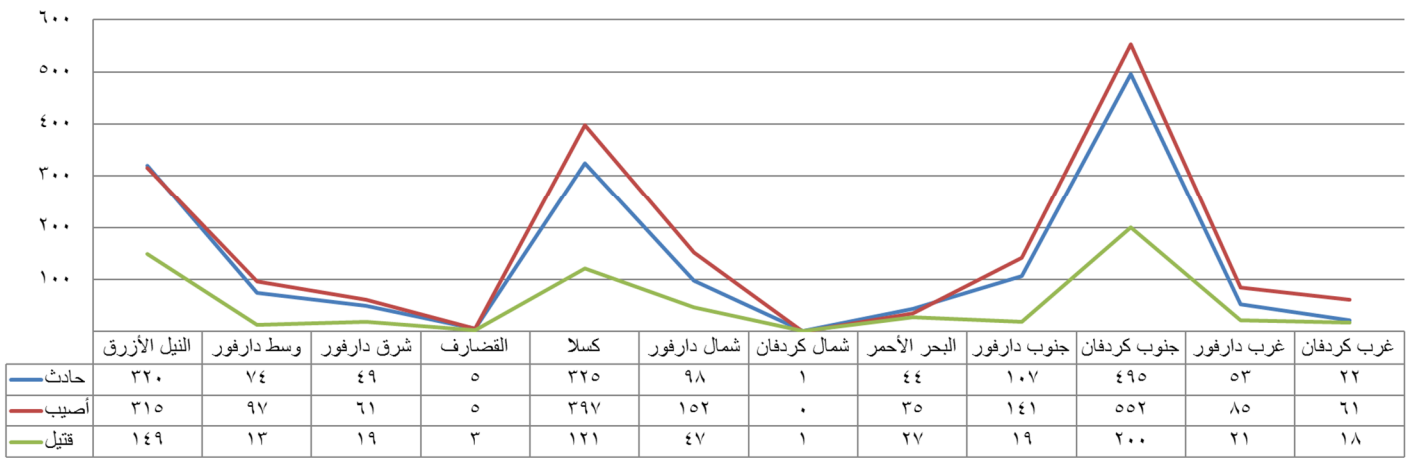
توزيع الضحايا القتلى والمصابين



حوادث الألغام الأرضية ومخلفات الحرب بالسنين



حوادث الألغام الأرضية ومخلفات الحرب بالولايات



خريطة توضح ضحايا الألغام ومخلفات الحرب بالولايات



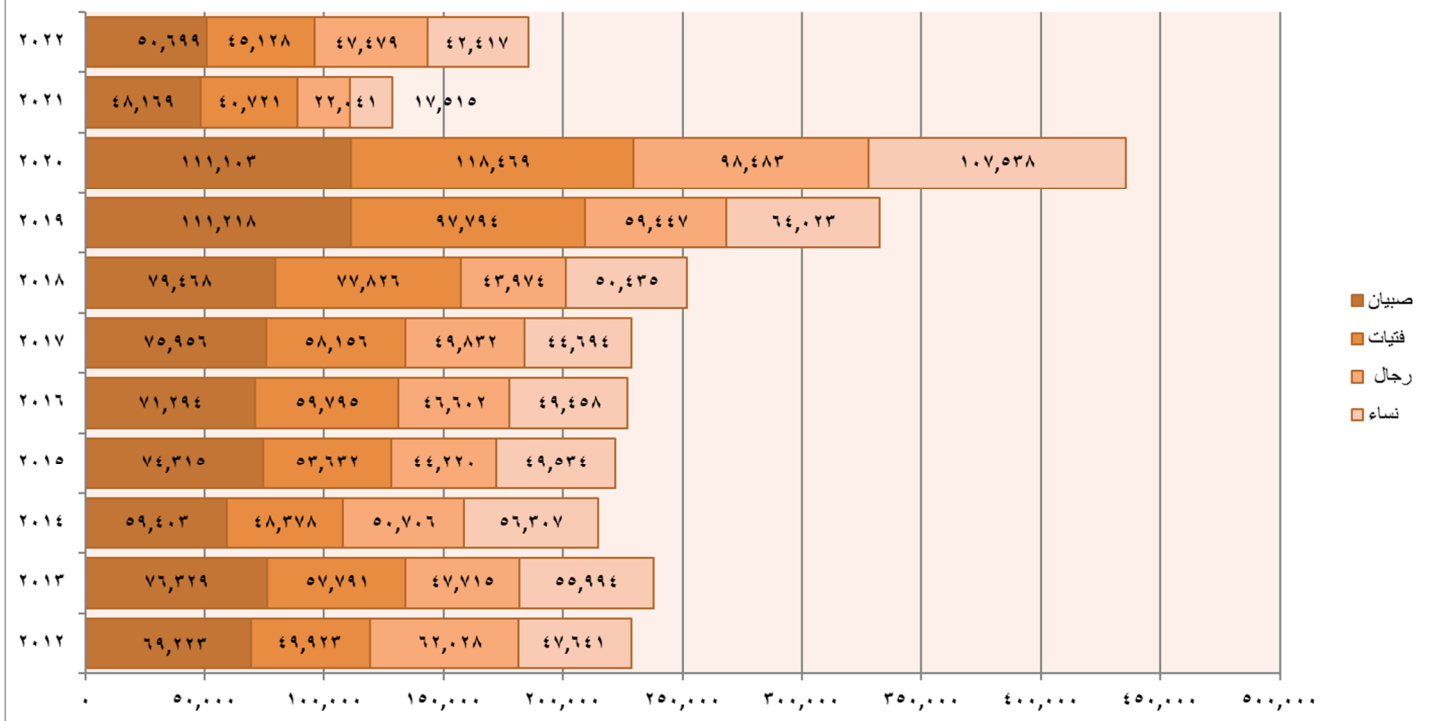
جدول ٢-٥: التوعية بمخاطر الذخائر المتفجرة بالولايات:

الفترة	الولاية	صبيان	فتيات	رجال	نساء	غير محدد	الإجمالي الكلي
٢٠٢٢	النيل الأزرق	١٣,٦١٤	١٣,٣٧٣	١٤,٢٤٤	١٣,٧٧٥	٠	٥٥,٠٠٦
	القضارف	١٢,١٦٢	١١,٣٦٥	١٤,٦٤٦	١٣,٨٥٣	٠	٥٢,٠٢٦
	كسلا	٢,٧٥٤	٢,٢٣٦	٤٠٨	٣١٧	٠	٥,٧١٥
	جنوب كردفان	٢٢,١٦٩	١٨,١٥٤	١٨,١٨١	١٤,٤٧٢	٠	٧٢,٩٧٦
الإجمالي	٥٠,٦٩٩	٤٥,١٢٨	٤٧,٤٧٩	٤٢,٤١٧	٠	١٨٥,٧٢٣	
الإجمالي	النيل الأزرق	١٤٠,٠٤٥	١٣١,٧٧٠	١٣١,٧٩٥	١٣٥,٢٠١	١,٠٠٤	٥٣٩,٨١٥
	وسط دارفور	٩٧,٧٢٤	٨٢,٤٨٩	٣٩,٥٤٦	٥٣,٦٩٤	٠	٢٧٣,٤٥٢
	شرق دارفور	٩٤,١٧٠	٧٧,٧٣٩	٧٨,١٨٦	٧٢,٦٩٠	٥٧١	٣٢٣,٣٥٥
	القضارف	١٥٠,٢٨٢	١٣,٤٤٠	١٩,٩٢١	١٧,٣٧١	٠	٦٦,٠١٢
	كسلا	١٥٣,٧٧٨	٩٤,٨٧٦	١٧٠,١٦٣	١١٤,٥٤٧	١,٨٥٤	٥٣٥,٢١٧
	الخرطوم	١٠٠,٦٦٥	٨٣,٥٦٩	٨٦,٧٢٥	٧٩,٢٤٢	٦٣,٤٢١	٤١٣,٦٢٢
	شمال كردفان	٦,٨٠٢	٦,٧٥٤	٢,٥١٢	٣,٠٤٦	٠	١٩,١١٤
	شمال دارفور	١٥٥,٤٦٥	١٣٢,٤٠١	٧٠,٤٣٢	٩٨,٨٣٢	٠	٤٥٧,١٣٠
	البحر الأحمر	١٣,٠٧٢	٨,١٦٤	٨,٧٧٨	٨,٤٩٤	٨١	٣٨,٥٨٩
	سنار	١٤٥	١١٢	١٢٤	٢٧٢	٠	٦٥٣
	جنوب كردفان	٣٢٤,٥٥٥	٣٠٨,٥٠٧	٢٧٠,٢١٥	٢٥٥,٦٧٠	١٢١,٣٣٥	١,٢٨٠,٢٨٢
	جنوب دارفور	١٤٢,١٦٥	١١١,٥٩٨	٧٢,٩٥٧	٩٢,٣٩٥	٠	٤١٩,١١٤
	غرب دارفور	١٢١,٩٠٩	٩٩,٩١٩	٧٦,٢٧١	٧٦,٣١٠	٠	٣٧٤,٤٠٨
	غرب كردفان	١٢,٦٦٨	١١,٧٠٠	١١,٤٩٥	١٢,٣٨١	٤,٩٩٢	٥٣,٢٣٦
	النيل الأبيض	٣٨,٥٥٥	٣٥,٠٨٤	٣٥,٩٩٢	٤٢,٤٠٨	١٠,٥٥٤	١٦٢,٥٩٢
	الإجمالي الكلي	١,٤١٦,٩٩٨	١,١٩٨,١٢٠	١,٠٧٥,١١١	١,٠٦٢,٥٥١	٢٠٣,٨١٢	٤,٩٥٦,٥٩١

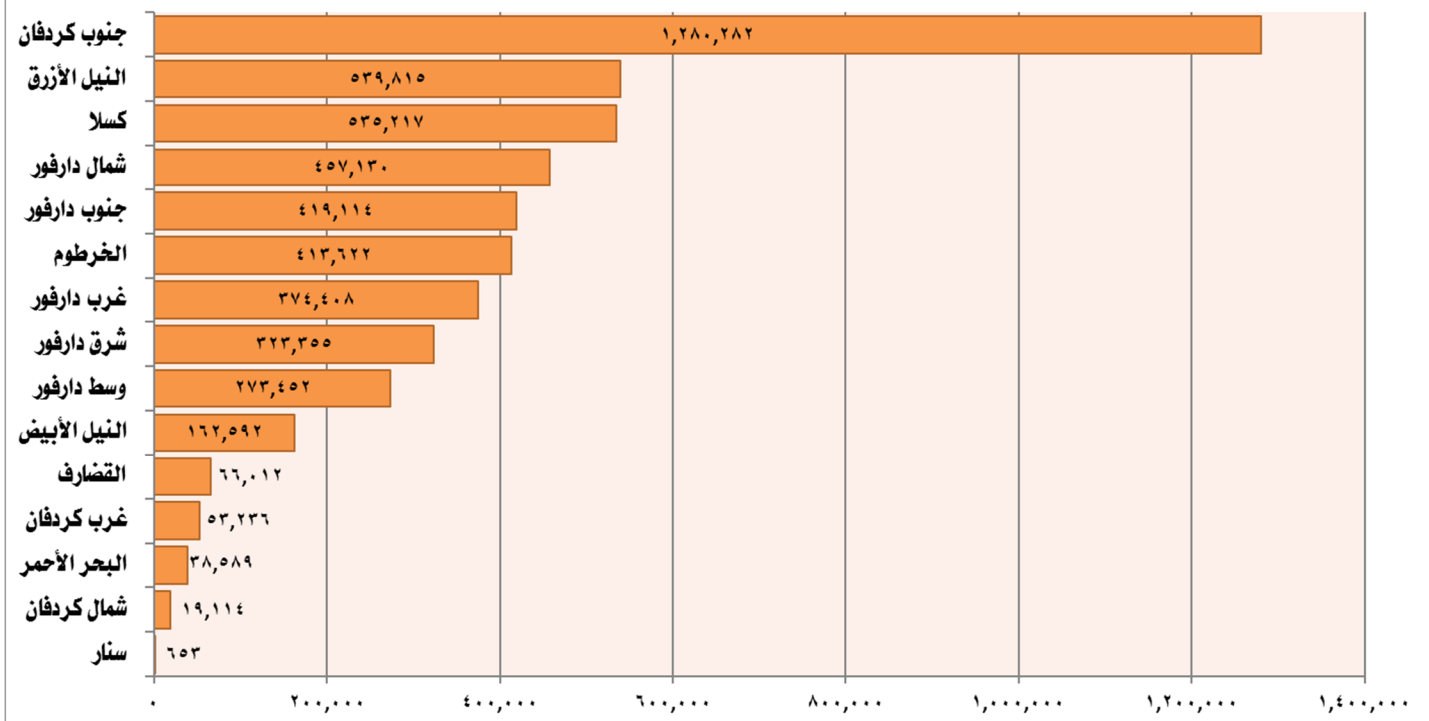
جدول ٣-٥: التوعية بمخاطر الذخائر المتفجرة بالسنة:

السنة	صبيان	فتيات	رجال	نساء	غير محدد	الإجمالي
قبل ٢٠١٢	٥٨٩,٨٢١	٤٩٠,٥٠٧	٥٠٢,٥٨٤	٤٧٦,٩٩٥	٢٠٣,٦٩٥	٢,٢٦٣,٦٠٣
٢٠١٢	٦٩,٢٢٣	٤٩,٩٢٣	٦٢,٠٢٨	٤٧,٦٤١	١١٧	٢٢٨,٩٣٢
٢٠١٣	٧٦,٣٢٩	٥٧,٧٩١	٤٧,٧١٥	٥٥,٩٩٤	٠	٢٣٧,٨٢٩
٢٠١٤	٥٩,٤٠٣	٤٨,٣٧٨	٥٠,٧٠٦	٥٦,٣٠٧	٠	٢١٤,٧٩٤
٢٠١٥	٧٤,٣١٥	٥٣,٦٣٢	٤٤,٢٢٠	٤٩,٥٣٤	٠	٢٢١,٧٠١
٢٠١٦	٧١,٢٩٤	٥٩,٧٩٥	٤٦,٦٠٢	٤٩,٤٥٨	٠	٢٢٧,١٤٩
٢٠١٧	٧٥,٩٥٦	٥٨,١٥٦	٤٩,٨٣٢	٤٤,٦٩٤	٠	٢٢٨,٦٣٨
٢٠١٨	٧٩,٤٦٨	٧٧,٨٢٦	٤٣,٩٧٤	٥٠,٤٣٥	٠	٢٥١,٧٠١
٢٠١٩	١١١,٢١٨	٩٧,٧٩٤	٥٩,٤٤٧	٦٤,٠٢٣	٠	٣٣٢,٤٨٢
٢٠٢٠	١١١,١٠٣	١١٨,٤٦٩	٩٨,٤٨٣	١٠٧,٥٣٨	٠	٤٣٥,٥٩٣
٢٠٢١	٤٨,١٦٩	٤٠,٧٢١	٢٢,٠٤١	١٧,٥١٥	٠	١٢٨,٤٤٦
٢٠٢٢	٥٠,٦٩٩	٤٥,١٢٨	٤٧,٤٧٩	٤٢,٤١٧	٠	١٨٥,٧٢٣
الإجمالي الكلي	١,٤١٦,٩٩٨	١,١٩٨,١٢٠	١,٠٧٥,١١١	١,٠٦٢,٥٥١	٢٠٣,٨١٢	٤,٩٥٦,٥٩١

المستفيدين من أنشطة التوعية بالسنين



المستفيدين من أنشطة التوعية بالولايات



خريطة توضح المستفيدين من التوعية بمخاطر الذخائر المتفجرة بالولايات



جدول ٢.١: تفاصيل الخطر الذي تم تسجيله ، الخطر الذي تم إزالته و الخطر المتبقي بالولايات:

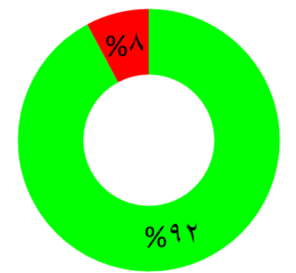
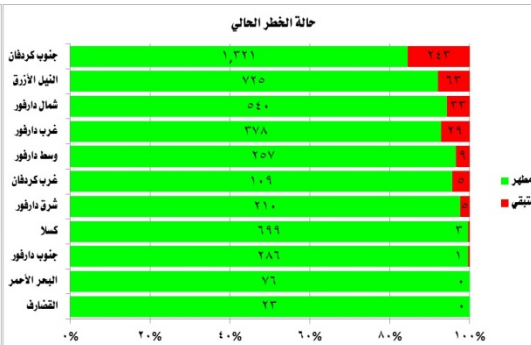
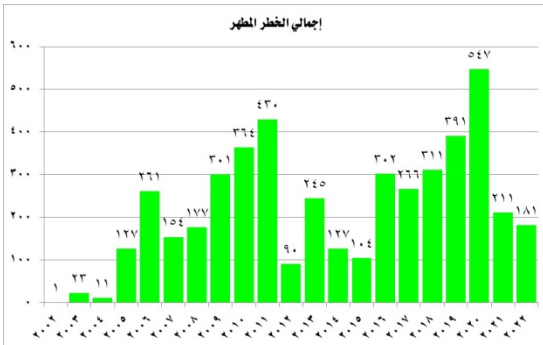
الولاية	خطر تم تسجيله			خطر تم إزالته			خطر متبقي		
	مناطق خطره مؤكده	مناطق خطره مشتببه	الإجمالي	مناطق خطره مؤكده	مناطق خطره مشتببه	الإجمالي	مناطق خطره مؤكده	مناطق خطره مشتببه	الإجمالي
الفيصل الأزرق	٣٠٥	٤٨٣	٧٨٨	٢٦٣	٤٦٢	٧٢٥	٤٢	٢١	٦٣
وسط دارفور	٧١	١٩٥	٢٦٦	٧١	١٨٦	٢٥٧	٠	٩	٩
شرق دارفور	١٧	١٩٨	٢١٥	١٦	١٩٤	٢١٠	١	٤	٥
القضارف	١٢	١١	٢٣	١٢	١١	٢٣	٠	٠	٠
كسلا	١٧٩	٥٢٣	٧٠٢	١٧٦	٥٢٣	٦٩٩	٣	٠	٣
شمال دارفور	١٢١	٤٥٢	٥٧٣	١٠٣	٤٣٧	٥٤٠	١٨	١٥	٣٣
البحر الأحمر	٩	٦٧	٧٦	٩	٦٧	٧٦	٠	٠	٠
جنوب كردفان	٤٦٣	١٠١٠	١٠٥٦٤	٣١٢	١٠٠٠٩	١٠٣٢١	١٥١	٩٢	٢٤٣
جنوب دارفور	٥٧	٢٣٠	٢٨٧	٥٧	٢٢٩	٢٨٦	٠	١	١
غرب دارفور	٥٧	٣٥٠	٤٠٧	٥٠	٣٢٨	٣٧٨	٧	٢٢	٢٩
غرب كردفان	٣	١١١	١١٤	٣	١٠٦	١٠٩	٠	٥	٥
الإجمالي منذ البدء	١٠٢٩٤	٣٠٧٢١	٥٠٠١٥	١٠٠٧٢	٣٠٥٥٢	٤٠٦٢٤	٢٢٢	١٦٩	٣٩١

جدول ٢.١: تفاصيل الخطر الذي تم تسجيله ، الخطر الذي تم إزالته و الخطر المتبقي بالسنة:

السنة	خطر تم تسجيله			خطر تم إزالته			خطر متبقي		
	مناطق خطره مؤكده	مناطق خطره مشتببه	الإجمالي	مناطق خطره مؤكده	مناطق خطره مشتببه	الإجمالي	مناطق خطره مؤكده	مناطق خطره مشتببه	الإجمالي
٢٠٠٢	٠	١٠٣	١٠٣	٠	١	١	٠	٢	٢
٢٠٠٣	٠	٣١	٣١	٠	٢٣	٢٣	٠	١	١
٢٠٠٤	٧	٤٠	٤٧	٠	١١	١١	٤	١	٥
٢٠٠٥	٣٣	٢٠٢	٢٣٥	٢	١٢٥	١٢٧	٦	٦	١٢
٢٠٠٦	٩	٣٦٩	٣٧٨	١	٢٦٠	٢٦١	٣	١١	١٤
٢٠٠٧	٢٤	٢٣٠	٢٥٤	٢٣	١٣١	١٥٤	١	٣	٤
٢٠٠٨	٧٦	٣٧١	٤٤٧	٩	١٦٨	١٧٧	٢٦	١٥	٤١
٢٠٠٩	٣٤	٩٤	١٢٨	٨	٢٩٣	٣٠١	٢	٢٧	٢٩
٢٠١٠	٢٩	١٩٦	٢٢٥	٥٤	٣١٠	٣٦٤	٠	٧	٧
٢٠١١	٢٣	٢٨٠	٣٠٣	٧٧	٣٥٣	٤٣٠	٨	١٨	٢٦
٢٠١٢	٥	٦٦	٧١	٨	٨٢	٩٠	٠	٠	٠
٢٠١٣	٢٢	٢٠٦	٢٢٨	١٥	٢٣٠	٢٤٥	٠	٥	٥
٢٠١٤	٦	٧٨	٨٤	١٣	١١٤	١٢٧	٠	٠	٠
٢٠١٥	١١	١٠٠	١١١	٦	٩٨	١٠٤	٠	٢	٢
٢٠١٦	٢	٢٨٤	٢٨٦	١٠	٢٩٢	٣٠٢	٠	٨	٨
٢٠١٧	٦	٢٦٤	٢٧٠	٩	٢٥٧	٢٦٦	٠	٩	٩
٢٠١٨	١	٣٠٨	٣٠٩	١	٣١٠	٣١١	٠	٨	٨
٢٠١٩	١١٣	٢٨٧	٤٠٠	٩٥	٢٩٦	٣٩١	١٢	١٧	٢٩
٢٠٢٠	٤٤٩	١٤٤٤	٥٩٣	٤٠٤	١٤٣	٥٤٧	٥٠	١١	٦١
٢٠٢١	٢٣٥	٥٦	٢٩١	١٦٨	٤٣	٢١١	٥٤	١٧	٧١
٢٠٢٢	٢٠٩	١٢	٢٢١	١٢	١٦٩	١٨١	٥٦	١	٥٧
الإجمالي منذ البدء	١٠٢٩٤	٣٠٧٢١	٥٠٠١٥	١٠٠٧٢	٣٠٥٥٢	٤٠٦٢٤	٢٢٢	١٦٩	٣٩١

مخطط ٤.١: يوضح حالات الخطر

الخطر المطهر و الخطر المتبقي



خريطة توضيح الخطر الذي تم إزالته بالولايات



خريطة توضيح الخطر المتبقي بالولايات



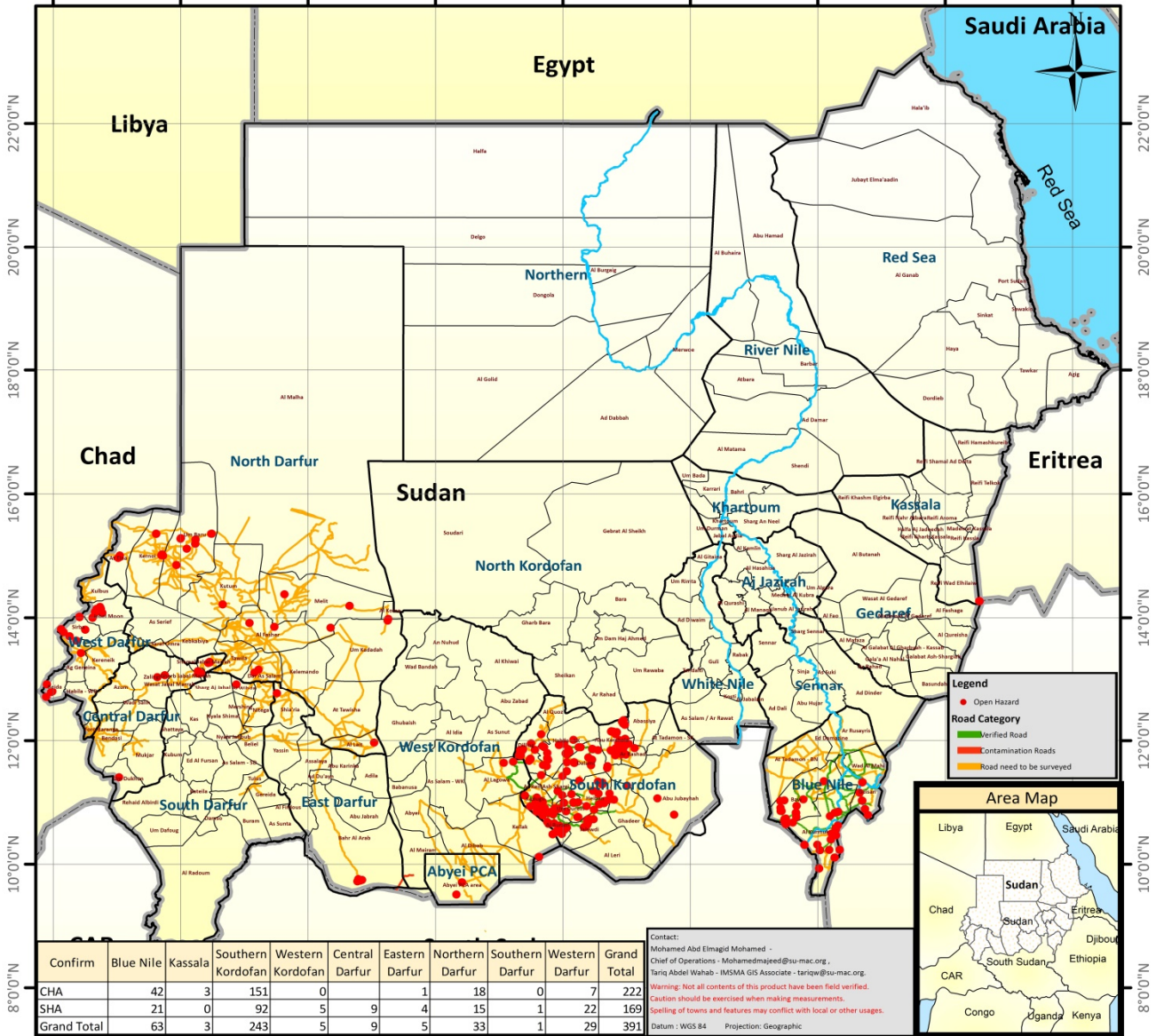
جميع ولايات دارفور ملوثة بمخلفات الحرب فقط و خالية من الألغام.

Landmine/ERW Threat Map - Sudan

As of September 2022



22°0'0"E 24°0'0"E 26°0'0"E 28°0'0"E 30°0'0"E 32°0'0"E 34°0'0"E 36°0'0"E 38°0'0"E



Legend

- Open Hazard
- Verified Road
- Contamination Roads
- Road need to be surveyed



	Confirm	Blue Nile	Kassala	Southern Kordofan	Western Kordofan	Central Darfur	Eastern Darfur	Northern Darfur	Southern Darfur	Western Darfur	Grand Total
CHA		42	3	151	0		1	18	0	7	222
SHA		21	0	92	5	9	4	15	1	22	169
Grand Total		63	3	243	5	9	5	33	1	29	391

Contact:
 Mohamed Abd Elmagid Mohamed - Chief of Operations - Mohamedmajeed@su-mac.org ; Tariq Abdel Wahab - IMSMA GIS Associate - tariq@su-mac.org.
 Warning: Not all contents of this product have been field verified.
 Caution should be exercised when making measurements.
 Spelling of towns and features may conflict with local or other usages.
 Datum : WGS 84 Projection : Geographic

22°0'0"E 24°0'0"E 26°0'0"E 28°0'0"E 30°0'0"E 32°0'0"E 34°0'0"E 36°0'0"E 38°0'0"E

22°0'0"N
20°0'0"N
18°0'0"N
16°0'0"N
14°0'0"N
12°0'0"N
10°0'0"N
8°0'0"N

22°0'0"N
20°0'0"N
18°0'0"N
16°0'0"N
14°0'0"N
12°0'0"N
10°0'0"N
8°0'0"N