



وزارة الدفاع  
المركز القومي لمكافحة الألغام  
ملخص تقرير مكافحة الألغام لشهر أكتوبر ٢٠٢٢



١. شهد الشهر إستعدادات مكثفة من المركز للمشاركة في الاجتماع العشرون للدول أطراف إتفاقية أتوا بجنيف والذي سيشهد تقديم العرض الرسمي لطلب السودان للتمديد.
٢. شهد الشهر إستمرار أعمال التوعية في ولاية جنوب كردفان.
٣. نتيجة للأحداث الأمنية التي شهدتها ولاية النيل الأزرق توقفت جميع أنشطة مكافحة الألغام في الولاية إلى حين تحسن الأوضاع الأمنية.
٤. تتقدم عملياتنا الخاصة بإزالة الألغام ومخلفات الحرب في المناطق المتأثرة بها بولايات (النيل الأزرق و جنوب كردفان) بصورة جيدة، ونتج عن ذلك في شهر أكتوبر ٢٠٢٢ م الأتي:
  - أ. تم تسجيل عدد (١) منطقة خطرة جديدة ولم يتم تطهير أي منطقة خطرة خلال هذا الشهر. الجدول (١-١).
  - ب. لم يتم تطهير أي مساحة من الألغام ومخلفات الحرب خلال هذا الشهر. الجدول (١-٢).
  - ج. لم يتم تدمير ذخائر أسلحة صغيرة، مكذبات أو ألغام. الجدول (١-٣).
  - د. في هذا الشهر لم يتم التبليغ عن أي حادث. الجدول (١-٤).
  - هـ. تم تنفيذ أنشطة التوعية بمخاطر الألغام والمتفجرات من مخلفات الحرب لـ عدد (٧،٢٢٦) شخصاً. الجدول (١-٥).
٥. أكمل برنامج مكافحة الألغام بالسودان إبتداءً من العام ٢٠٠٢م تسجيل عدد ٥،٠٢٦ منطقة خطرة، نظفت منها عدد ٤،٦٣٤ منطقة خطرة بطرق الإزالة المختلفة. في العام ٢٠٢٢ تم تسجيل عدد ٢٣٢ منطقة خطرة فيما تمت نظافة عدد ١٩١ منطقة خطرة. وتبقى عدد ٣٩٢ منطقة خطرة بمساحة بلغت ٣٣،٩١٠،٦٨٩ متر مربع. الجدول (١-١).
٦. بلغ إجمالي المساحات المنظفة منذ بداية البرنامج ١٣٧،٦٠٠،٨٧٠ متر مربع من الألغام ومخلفات الحرب وتم تسليمها للمجتمعات المحلية. في العام ٢٠٢٢ تم تطهير مساحة قدرها ٨٧٠،٩٤٢ متر مربع من الألغام ومخلفات الحرب الجدول (١).
٧. الألغام التي تم تدميرها منذ بداية البرنامج بلغت ١٠،٣٩١ لغماً مضاد للأفراد، عدد ٣،٣٤٨ لغم مضاد للدبابات وعدد ١٧٣،٨١٦ مكذبة و عدد ٥،٨١١،٠٧٥ من الذخائر الصغيرة، في العام ٢٠٢٢ تم تدمير عدد ٢٥ لغم مضاد للأفراد وتم تدمير عدد ١٣ ألغام مضادة للدبابات وعدد ٢،١٧٥ من المكذبات وعدد ٢٤،٧٢١ قطعة من الذخائر الصغيرة. الجدول (١-٣).
٨. منذ العام ٢٠٠٢م وحتى أكتوبر من العام ٢٠٢٢ تم التبليغ عن ٢،٥٦٩ ضحية منهم ١،٩٣١ مصاب ٦٣٨ قتيلاً في العام ٢٠٢٢ تم تسجيل ٢٠ ضحية (قتل ٣ وأصيب ١٧). الجدول (١-٤).

٩. شملت الخدمات التوعوية بمخاطر الذخائر المتفجرة منذ بداية البرنامج ٤،٩٦٣،٤٣٠ مواطن بواسطة المنظمات العاملة في تقديم خدمات التوعية بمخاطر الذخائر المتفجرة (أصدقاء السلام والتنمية، جسمار، سيرو، الوكالة اليابانية للإغاثة، الأمل، أيادي المساعدة العالمية وندى الأزهار) وشملت التوعية ولايات دارفور والنيل الأزرق وجنوب كردفان وكسلا. في العام ٢٠٢٢ م قدمت خدمات توعوية لعدد ١٩٢،٥٦ مواطن. الجدول(٥-١).
١٠. منذ بداية البرنامج وحتى الآن تم فتح وتطهير طرق بطول ٣٨،٥٢٩ كيلو متر. الجدول(٦-١).

١. إحصائي المناطق المتأثرة وسير العمل :

جدول: ١ - ١ المناطق المتأثرة :

الفترة	خطر تم تسجيله			خطر تم إزالته				خطر متبقي	
	مناطق خطره مؤكده	مناطق خطره مشتبهه	الإجمالي	مناطق خطره مؤكده		مناطق خطره مشتبهه		مناطق خطره مؤكده	مناطق خطره مشتبهه
				قديم	جديد	قديم	جديد		
أكتوبر	١	٠	١	٠	٠	٠	٠	٠	١
٢٠٢٢	٢٢٠	١٢	٢٣٢	١٦	١٦٣	١	١١	١٧	١٧٤
الإجمالي	١٠٣٠٥	٣٠٧٢١	٥٠٠٢٦	١٠٠٨٢	٣٠٥٥٢	٤٠٦٣٤	٢٢٣	١٦٩	٣٩٢

جدول: ٢ - ١ المساحات المنخفضة:

السنة	التخصص من الذخائر	تطوير أرض معارك تحت السطح (مخفية)	تطوير أرض معارك فوق السطح	إجمالي أرض المعارك المنخفضة	مساحات تم إغائها بواسطة المسح الفني	نخافة يدوية	نخافة ميكانيكية	نخافة بالكلاب	مجموع مساحة الأنغام المنخفضة	مساحات تم إغائها بواسطة المسح العام	المجموع الكلي للمناطق المنخفضة
٢٠٢٢	٣٣,٣٣٦	٤٥٩,٥٥٥	٢٩٧,٤٩٥	٧٩٠,٣٥٦	٠	٦٨٠,٠٦٦	٠	٠	٦٨٠,٠٦٦	١٢,٥٠٠	٨٧٠,٥٦٦
الإجمالي	٢,٢٤٢,٧٦٧	٧,٤٠٨,٨٧١	٦٥,١٩٨,٦٩١	٧٤,٨٥٠,٣٢٩	١٢,٦٩٢,٩٧١	١٠,٩١٦,٤٥٨	٢,٩٠١,٩٧٧	٢,٥١٤,٩٦٥	٢٨,٧٢٦,٤٥١	٣٤٠,٢٤١,٤٠٠	١٣٧,٦٠٠,٨٧٠

جدول: ٣ - ١ الألفام ومخلفات الحرب التي تم تدميرها:

الفترة	لغم مضاد للأفراد	مضاد للدروع	ذخائر أسلحة صغيرة	ذخائر أسلحة كبيرة
٢٠٢٢	٢٥	١٣	٢٤,٧٢١	٢,١٧٥
الإجمالي منذ البدء	١٠,٣٩١	٣,٣٤٨	٥,٨١١,٠٧٥	١٧٣,٨١٦

جدول: ٤ - ١ الإصابات:

الفترة	قتل					أصيب			
	رجال	نساء	صبيان	فتيات	غير محدد	إجمالي	غير محدد	فتيات	صبيان
٢٠٢٢	١	٠	٢	٠	٠	٣	٠	٠	١٧
الإجمالي	٢٦٠	٣٣	١٥٦	٣٥	١٥٤	٦٣٨	٣٤٨	١١٢	١,٩٣١

جدول: ٥ - ١ التوعية بمخاطر الأنغام:

الفترة	صبيان	فتيات	رجال	نساء	غير محدد	الإجمالي
أكتوبر	١,٩٠٠	١,٦٥٢	١,٤٨٦	٢,١٨٨	٠	٧,٢٢٦
٢٠٢٢	٥٢,٢٧٩	٤٦,٧١٥	٤٨,٩٦٣	٤٤,٦٠٥	٠	١٩٢,٥٦٢
الإجمالي منذ البدء	١,٤١٨,٥٧٨	١,١٩٩,٧٠٧	١,٠٧٦,٥٩٥	١,٠٦٤,٧٣٩	٢٠٣,٨١٢	٤,٩٦٣,٤٣٠

جدول: ٦ - ١ الطرق المنخفضة:

الفترة	طرق تم تقييمها (بالكيلومتر)	طرق تم التحقق منها (بالكيلومتر)	طرق تم فتحها (بالكيلومتر)
٢٠٢٢	٦٤,١٢	٠	٠
الإجمالي منذ البدء	٣٦,٤٤٨	٢,٠٨١	٣٨,٥٢٩

٢. تقرير مفصل عن نشاطات مكافحة الأنغام بالسودان

جدول ٢-٢: المساحات المنظفة بالسنة:

السنة	التخلص من الأبخار	تطهير أرض معارك تحت السطح (مقنونة)	تطهير أرض معارك فوق السطح	إجمالي أرض المعارك المنظفة	مساحات تم إغائها بواسطة المسح الجوي	نظافة يدوية	نظافة ميكانيكية	نظافة بالكلاب	مجموع مساحة الأنغام المنظفة	مساحات تم إغائها بواسطة المسح العام	المجموع الكلي للمناطق المنظفة
٢٠٠٢	١٠٧٨٢	٠	٠	١٠٧٨٢	٠	٤٨٠٤٨٠	٠	٠	٤٨٠٤٨٠	٠	٥٠٠٢٦٢
٢٠٠٣	٠	٠	٠	٠	٠	٤٦٥٠٨٨٢	٠	٠	٤٦٥٠٨٨٢	٠	٤٦٥٠٨٨٢
٢٠٠٤	٢٥٠٩٦٥	٠	٠	٢٥٠٩٦٥	٠	٢٦٨٠٦٠٦	٠	٠	٢٦٨٠٦٠٦	٠	٢٩٤٠٥٧١
٢٠٠٥	٣٧٠٨٢٣	٠	١٠٥٠	٣٨٠٨٧٣	٠	١٤٠٠١٣٨	٠	٩٢٤٠٠	٢٣٢٠٥٣٨	٠	٢٧١٠٤١١
٢٠٠٦	٨٧٠٠٠	٣٦٠٠٠	٨٨٠٠٢٢٧	١٠٠٠٣٠٩٢٧	٠	١٧٥٠٧٠٢	٠	٠	١٧٥٠٧٠٢	٠	١٠١٧٩٠٦٢٩
٢٠٠٧	١٨٠٣٨١	١٥٧٠٧٦٠	١٨٠٢٦٠٠٠٠	١٨٠٤٣٦٠١٤١	٠	٦٦٦٠٤٧٤	٠	٣٠٨١٢	٦٧٠٠٢٨٦	٠	١٩٠١٠٦٠٤٢٧
٢٠٠٨	٧٠٣١١	٢٥١٠٠٣٦	١٧٨٠٢٦٣	٤٣٦٠٦١٠	٠	٩٤٣٠٢٥٤	٠	١٠٠٨٠٨	٩٥٤٠٠٦٢	٠	١٠٣٩٠٠٦٧٢
٢٠٠٩	٣٧٠٢٤٨	٤٧٨٠٩٢٢	١٠٨٢٧٠٤٠٥	٢٠٣٤٣٠٥٧٥	١٠١٩٥٠٥١٤	٩٦٨٠٥٦٧	٩٥٠٣٥٤	١٠٤٠٢٢٩	٢٠٣٦٣٠٦٦٤	٠	٤٠٧٠٧٠٢٣٩
٢٠١٠	٢٦٠٠٣	١٠١١١٠٨٤	٤٥٩٠٤٩٤	١٠٥٩٦٠٥٨١	٦٤٥٠٧٤	٤٥٨٠٣١٥	١٠٢١٨٠٩٥١	٦٠٨٠٤٧٠	٢٠٩٣٠٨١٠	٢٢٠٧٥٧٠٦٧٧	٢٧٠٢٨٥٠٦٨
٢٠١١	١٠٥٢٣٠٢٨٤	١٠٣٠٥٠٩٥٦	١٧٠٧٢٠٩٧٩	٢٠٥٩٢٠٢١٩	٠	٣٦٩٠٧٠٩	٨٩٤٠٦١	٢٢٢٠٧٦٣	١٠٤٨٦٠٥٣٣	١٥٤٠٢٢٤	٢٢٠٢٣٢٠٩٧٦
٢٠١٢	٧٠٥٢٠	٣٥٧٠٦٤٨	٢٦١٠٥٠٠	٦٢٦٠٦٦٨	٠	٤٢٢٠١٩٦	١٢٨٠٩٦٥	٠	٥٥١٠١٦١	٠	١٠١٧٧٠٨٢٩
٢٠١٣	٥٨	٣٦١٠٦٧	٥٨٤٠٦٢٥	٩٤٥٠٧٥٠	١٠٨٢١٠٣٠١	٣٨٥٠٧٧٠	٣١٣٠٧٣٤	٧٤٠٧٧٠	٢٠٥٩٥٠٥٧٥	٧٠٧٨٤٠٣٦٦	١١٠٢٢٥٠٦٩١
٢٠١٤	٨٧	٢٧٠٠٧٦١	٢٩٧٠٠٠٠	٥٦٧٠٨٤٨	٢٨٥٠٢١٢	٢٠٢٨٠٦٨٩	٦٣٠٣٦٤	١٢٥٠٣١٥	٢٠٧٥٤٠٥٨٠	٨٩٨٠٥٢٤	٤٠٢٢٠٠٩٥٢
٢٠١٥	٤٥	٦٥٠٢٥٠	١٠١٨٢٠٠٢٤	١٠٢٤٧٠٣١٩	٠	٢٧٨٠٤٠١	٣٠٠١٠٤	١١٤٠٦٥٣	٤٢٣٠١٥٨	٠	١٠٦٧٠٠٤٧٧
٢٠١٦	٢٠٠١	٢٩٧٠٨١٠	١٠٢٠٥٠٦٣٠	١٠٥٠٥٠٤٤١	٢٠٣٣٧٠٩٤٥	٧٧٦٠٧٨٠	٨٩٠٦٩٠	١٧٧٠٦٣٤	٢٠٣٨٢٠٤٩	١٠٥٠٣٠٦٧٦	٦٠٣٩١٠٦٦٦
٢٠١٧	١٥٠١١	٣١١٠٩٣٠	٢٠٥٣٦٠٥٧	٢٠٨٦٢٠٩٦٨	٢٥٩٠٥٥١	٥٧٥٠٤٣٩	٦٧٠٧٥٤	٦٤٠١٤١	٩٦٦٠٨٨٥	٧٤٠٨٧٥	٣٠٩٠٤٠٧٥٨
٢٠١٨	٣٩٩٠١٠٥	٥٢٣٠٢٠٧	١٥٤٥٠٠٣٧٨	١٦٠٣٧٢٠٦٩٠	٢١٠٠١٧	٦٨٩٠٨٩٨	٠	٢٨٩٠٥٥٠	١٠٠٠٠٤٦٥	٠	١٧٠٣٧٣٠١٥٥
٢٠١٩	٢٥	٥٠١٠١٠٠	٨٩٨٠٧٢٥	١٠٣٩٩٠٨٥٠	٦٠١٢٧٠٣٥٧	٦٢١٠٧١٨	٠	٢٥٤٠٨٥٠	٧٠٠٣٠٩٢٥	٠	٨٠٤٠٣٠٧٧٥
٢٠٢٠	٠	٥٢٨٠٠٢٦	٢٠٢٨٠٠٩٦٤	٢٠٨٠٨٠٩٩٠	٠	٢٨٥٠٧٩٩	٠	٦٨٠٠٠٠	٣٥٣٠٧٩٩	٠	٣٠١٦٢٠٧٨٩
٢٠٢١	٢٠٠٨٢	٣٩١٠٧٨٩	٨٣٤٠٨٧٥	١٠٢٤٦٠٧٤٦	٠	٢٦٠٥٥٥	٠	٣٠٦٠٠	٣٠٠١٥٥	٨٣٨٠٢٩٨	٢٠١١٥٠١٩٩
٢٠٢٢	٣٣٠٣٣٦	٤٥٩٠٥٢٥	٢٩٧٠٤٩٥	٧٩٠٠٣٥٦	٠	٦٨٠٠٨٦	٠	٠	٦٨٠٠٨٦	١٢٠٥٠٠	٨٧٠٠٩٤٢
الإجمالي الكلي	٢٠٢٤٢٠٧٦٧	٧٤٤٠٨٠٨٧١	٦٥٠١٩٨٠٦٩١	٧٤٠٨٥٠٠٣٢٩	١٢٠٦٩٢٠٩٧١	١٠٠٩٦٦٠٤٥٨	٢٠٩٠١٠٩٧٧	٢٠٢١٤٠٩٩٥	٢٨٠٧٢٦٠٤٠١	٣٤٠٠٢٤٠١٤٠	١٣٧٠٦٠٠٠٨٧٠

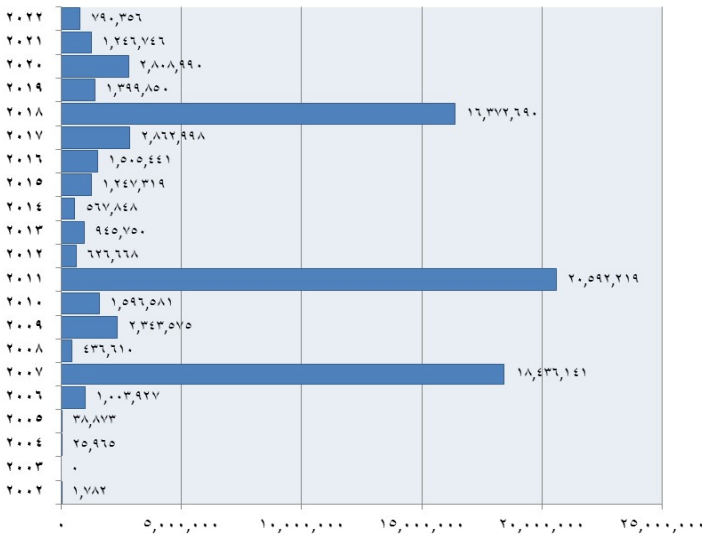


الولاية	التخصص من الذخائر	تجهيز أرض معارك تحت السطح (مرفوعة)	تجهيز أرض معارك فوق السطح	إجمالي أرض المعارك المنخفضة	مساحات تم إغادها بواسطة المسح الفني	نقطة يلووية	نقطة ميكانيكية	نقطة بالكلاب	مجموع مساحة الأنعام المنخفضة	مساحات تم إغادها بواسطة المسح العام	المجموع الكلي للمناطق المنخفضة
٢٠٢٢	وسط دارفور	١٠٠٠٠٠٠	١٠٠٠٠٠٠	١٠٠٠٠٠٠	١٠٠٠٠٠٠	١٠٠٠٠٠٠	١٠٠٠٠٠٠	١٠٠٠٠٠٠	١٠٠٠٠٠٠	١٠٠٠٠٠٠	١٠٠٠٠٠٠
	النيبل الأزرق	٤٥٩٠٤٠٠	١٨٧٠٤٩٥	٦٥١٠٨٩٥	٢٤٠٩٤٢	٢٤٠٩٤٢	٢٤٠٩٤٢	٢٤٠٩٤٢	٢٤٠٩٤٢	٢٤٠٩٤٢	٦٧٦٠٨٣٧
	شمال دارفور	١٠٠٠٠٠٠	١٠٠٠٠٠٠	١٠٠٠٠٠٠	١٠٠٠٠٠٠	١٠٠٠٠٠٠	١٠٠٠٠٠٠	١٠٠٠٠٠٠	١٠٠٠٠٠٠	١٠٠٠٠٠٠	٩٠١٠٠
	جنوب كردفان	١٢٥	١٠٠٠٠٠٠	١٠٠٠٠٢٥	٤٣٠١٤٤	٤٣٠١٤٤	٤٣٠١٤٤	٤٣٠١٤٤	٤٣٠١٤٤	٤٣٠١٤٤	٥٣٠٢٦٩
	جنوب دارفور	١٠٠٠٠٠٠	١٠٠٠٠٠٠	١٠٠٠٠٠٠	١٠٠٠٠٠٠	١٠٠٠٠٠٠	١٠٠٠٠٠٠	١٠٠٠٠٠٠	١٠٠٠٠٠٠	١٠٠٠٠٠٠	١٠٠٠٢٠٠
	غرب دارفور	١٩٠٩٠٠	١٩٠٩٠٠	١٩٠٩٠٠	١٩٠٩٠٠	١٩٠٩٠٠	١٩٠٩٠٠	١٩٠٩٠٠	١٩٠٩٠٠	١٩٠٩٠٠	١٩٠٩٠٠
	الإجمالي	٤٥٩٠٥٢٥	٢٩٧٠٤٩٥	٧٩٠٠٣٥٦	٦٨٠٠٨٦	٦٨٠٠٨٦	٦٨٠٠٨٦	٦٨٠٠٨٦	٦٨٠٠٨٦	٦٨٠٠٨٦	٨٧٠٠٩٤٢
١٤٤١	النيبل الأزرق	٢٠١٢٧٠١٤٤	٥٠٩٤٥٣٥٣	٨٠١٩٣٠١٩٩	٣٩٢٠١٣٨	١٠٠٨٣٠٩٦٥	٩٢١٠٧٦٣	٣٧٥٠٤٢٣	٢٠٧٧٣٠٢٨٩	٩٦٤٠٢٢٢	١١٠٩٣٠٧١١
	وسط دارفور	٢١٤٠١٥٢	١٠٠	١٠٢٢٥٠١٠٧	١٠٠١٠٠٨٥٥	١٠٠	١٠٠	١٠٠	١٠٠	١٠٠	١٠٢٢٥٠١٠٧
	شرق دارفور	٢١٠٧٠٤	٣٠٠٠٠٠	٩٤٠١٠٤	٤٢٠٤٠٠	٩٤٠١٠٤	٩٤٠١٠٤	٩٤٠١٠٤	٩٤٠١٠٤	٩٤٠١٠٤	٩٤٠١٠٤
	التضاريف	٥٢٢٠٦٥٢	٢٠٥٤٢٠٢٣٩	٢٣٠٢٦٠١٦٤	١٨٢٠٦٣٣	٤٠٦٦٢٠٩٨١	٢٣٣٠٢٣٥	١١١٠٢٦٤	١١١٠٢٦٤	٢٥٠٠٠٠٠	٧٧٧٠١٣٢
	كسلا	٥٩٠١٥٨	٥٤٩٠١٨٥	٢٠٢٠٧٠٣٧٥	٤٠٢٨٦٠٣٧٩	٤٠٦٦٢٠٩٨١	٤٠٦٦٢٠٩٨١	٤٠٦٦٢٠٩٨١	٤٠٦٦٢٠٩٨١	٩٠٠٨٨٠٧٠٠	٤٣٠٨٨٦٠٥٢٤
	شمال دارفور	٢٦	١٧٦٠٠٩٦	٨٠٨٥٦٠٢٥٧	١٠٢١٤٠٤١٣	٧١٤٠٤١٣	٢٧٩٠٩٣٠	٤٦٠٢٠٠	٢٠٢٥٤٠٩٥٦	١٠٦٧٢٠٧٧٢	١٢٠٧٨٣٠٩٨٥
	جنوب كردفان	٢٦٩٠٣٢٩	١٠٦٠٩٥٠٢	١٨٣٠٥٠٨٩٦	٦٠٦١٧٠٤٠٨	٤٠١٩٤٠٣٩٣	٢٧٠٦٥٤	٧٦٦٠٤٣٨	١١٠٦٠٥٠٨٩٣	٢٢٠٠٠٤٠٣٠	٥١٠٩١٦٠٣٢٠
	جنوب دارفور	٥٠٢٤١	١٨٣٠٧٢٨	٢٠٠٦٧٠٥٣١	١٠٨٧٨٠٥٦٢	١٠٠٠٠٠٠	١٠٠٠٠٠٠	١٠٠٠٠٠٠	١٠٠٠٠٠٠	١٠٠٠٠٠٠	٢٠٠٧٢٠٥٣١
	غرب دارفور	١٠٠٢٠٠٤٠	٦٠٢٥٧	١٠٠٢٦٠٢٩٧	١٠٠٠٠٠٠	١٠٠٠٠٠٠	١٠٠٠٠٠٠	١٠٠٠٠٠٠	١٠٠٠٠٠٠	١٠٠٠٠٠٠	١٠٠٢٦٠٢٩٧
	غرب كردفان	٩٠٧٦٣	١٨٤٠٦٢٠	٩٠٤٢٠٠٠١٦	٩٠٤٢٠٠٠١٦	٢٧٠٤٧١	٢٧٠٤٧١	٢٧٠٤٧١	٢٧٠٤٧١	٣١٠٤١٦	٩٠٦٧٣٠٢٨٦
	الإجمالي الكلي	٢٠٢٤٢٠٧٦٧	٧٠٤٠٨٠٨٧١	٦٥٠١٩٨٠٦٩١	٧٤٠٨٥٠٣٢٩	١٢٠٦٩٢٠١٧١	١٠٠٩١٦٠٤٥٨	٢٠٩٠١٠٩٧٧	٢٠٢١٤٠٩٩٥	٢٨٠٧٢٦٠٤٠١	١٣٧٠٦٠٠٨٧٠

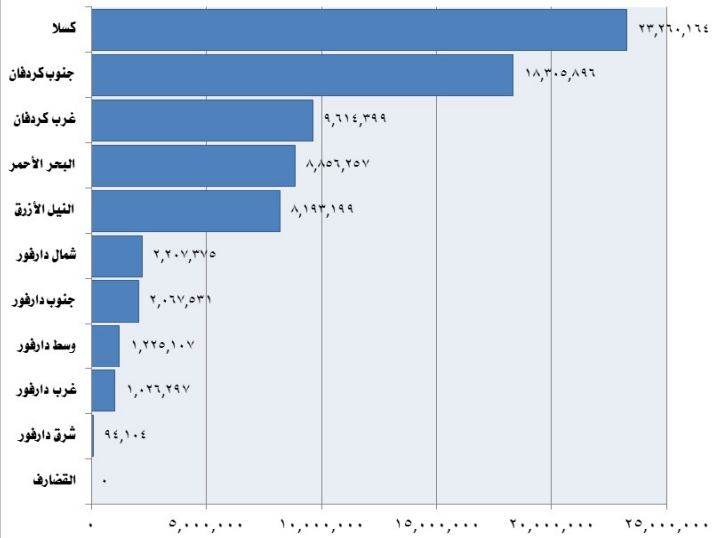
ملحوظة :

منذ أن تم إعلان المناطق الخطرة المسجلة بالولايات الشرقية ظل المركز القومي لمكافحة الألغام يتعامل مع الخطر المتبقي و تمثل ذلك حتى الآن في الذخائر غير المنفجرة و يتم التعامل مع الخطر المتبقي مباشرة وفقا للمعايير العالمية و الوطنية .

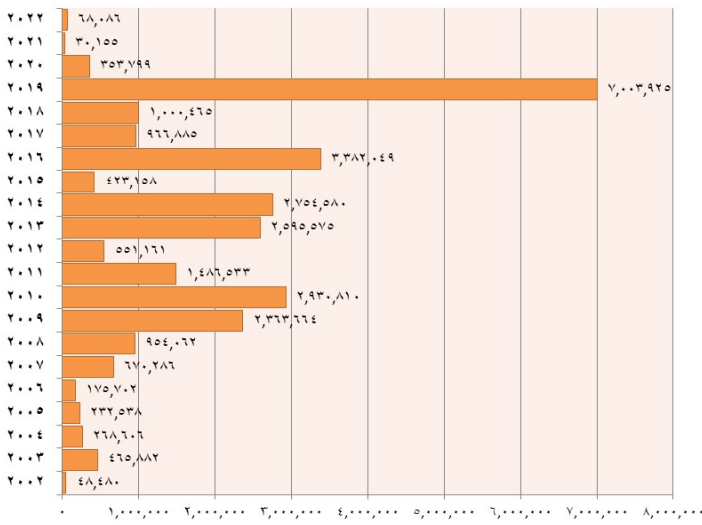
إجمالي أرض المارك المنقطة



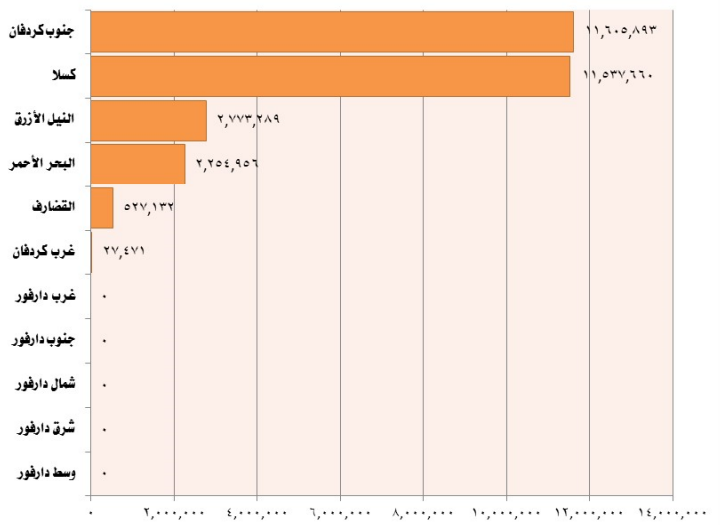
إجمالي أرض المارك المنقطة



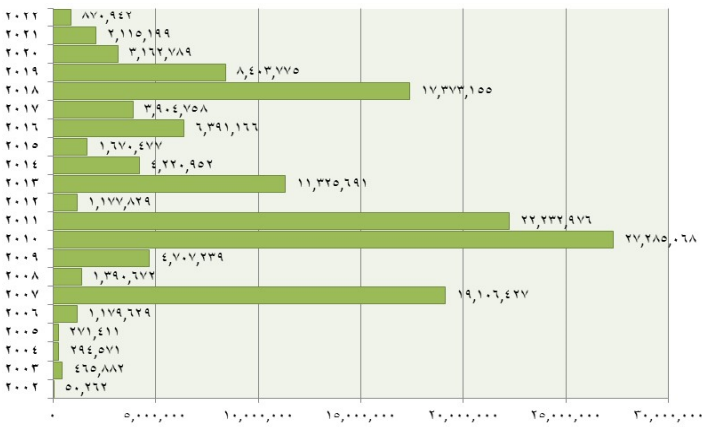
مجموع مساحة الأنعام المنقطة



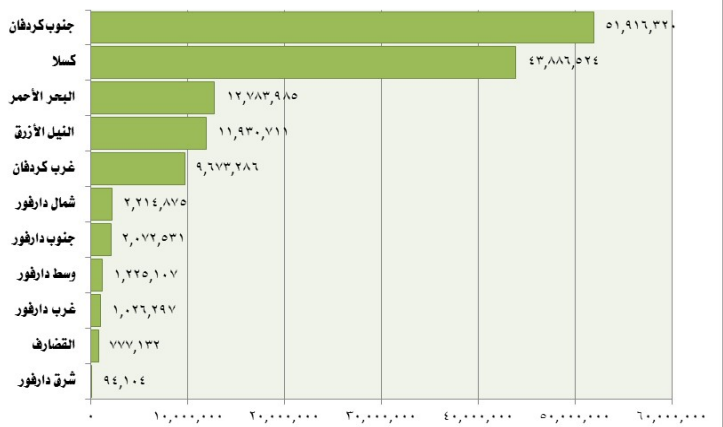
مجموع مساحة الأنعام المنقطة



المجموع الكلي للمناطق المنقطة



المجموع الكلي للمناطق المنقطة



### خريطة توضح المساحات المنظمة بالولايات



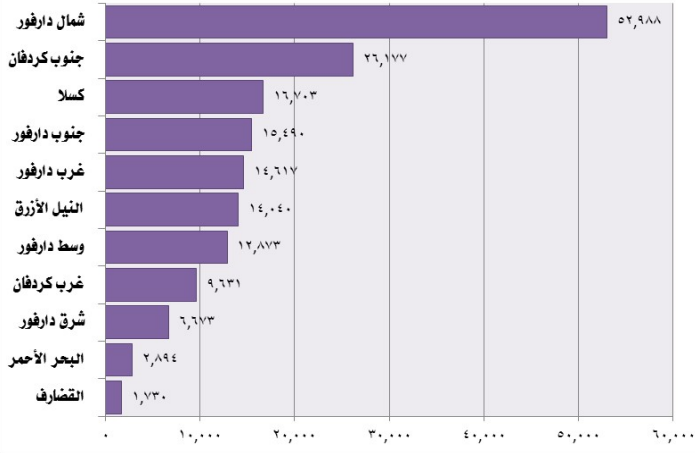
جدول ٢-٢: الأنغام ومخلفات الحرب التي تم تدميرها بالسنة:

ذخائر أسلحة كبيرة	ذخائر أسلحة صغيرة	مضاد للدروع	نغم مضاد للأفراد	السنة
٦	٣٤٥	٠	٠	٢٠٠٢
٤٠	٠	١	٨	٢٠٠٣
١,٥٧٧	٥٠٠	٤	٢٦٣	٢٠٠٤
٨,٨٥٥	٥٦,١٩٨	٤	٧٢	٢٠٠٥
٦,١٦٩	٤٥,٧٢٧	٢	٥٨	٢٠٠٦
٤,٠٨٩	١٥٣,٣٨٥	٩٧	٣١٣	٢٠٠٧
١١,٧٦١	٨٢,٣٨٩	٢٢	٣٨٧	٢٠٠٨
٤,٣٦٠	٩,٧٩٥	٥٥٦	١,٥٢٤	٢٠٠٩
٣,٦١٦	٢٠,٢٥٣	١,١٢٧	٣,٢٦٨	٢٠١٠
٩,٥٦٩	١٥,٧٧٦	٨٦٨	٢,٤١٢	٢٠١١
٢,٨٥٢	٨,٣٣٤	٨٧	٤٥١	٢٠١٢
١,٩٤٤	١٠,٩٢٤	٢٦٨	١,٠٧١	٢٠١٣
٢,٩٧٦	١٤,٠٢٠	٩٥	١٧١	٢٠١٤
٤,٥٠١	٦١,٣٢٩	٢٣	٢٨	٢٠١٥
٨,٨٥١	٢٥٨,٢٥٥	٢٤	١٠٥	٢٠١٦
١٢,٥٨٧	٨٦,٢٩٨	٥٩	١٤٤	٢٠١٧
١٣,٠٥٣	٦٩٦,١٤٤	١٣	٣١	٢٠١٨
١٣,٧٧٥	٧٤,٤١٢	١٢	١	٢٠١٩
٢١,٨٩٣	٨٣٧,١٤٧	١٦	٤٢	٢٠٢٠
٣٩,١٦٧	٣,٣٥٥,١٢٣	٥٧	١٧	٢٠٢١
٢,١٧٥	٢٤,٧٢١	١٣	٢٥	٢٠٢٢
١٧٣,٨١٦	٥,٨١١,٠٧٥	٣,٣٤٨	١٠,٣٩١	الإجمالي

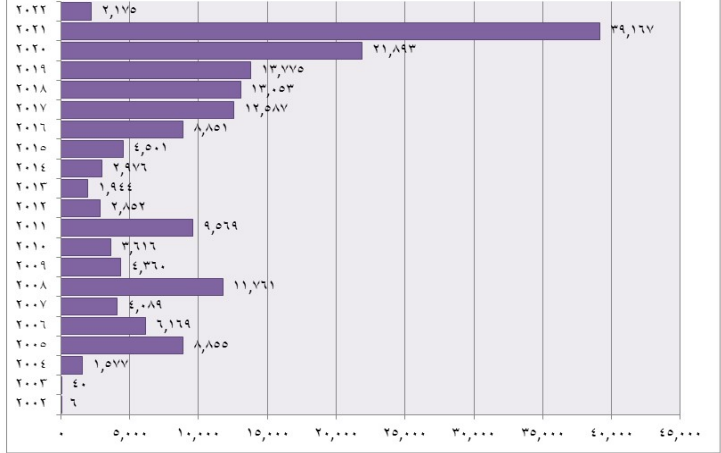
جدول ٢-٣: الأنغام ومخلفات الحرب التي تم تدميرها بالولايات:

ذخائر أسلحة كبيرة	ذخائر أسلحة صغيرة	مضاد للدروع	نغم مضاد للأفراد	الولاية	الفترة
١,١٠٨	١٧,٨٤٤	٨	١٤	النبيل الأزرق	٢٠٢٢
٤٦٤	٣,٩٢١	٠	٠	وسط دارفور	
١٦	٠	٠	٠	شمال دارفور	
٥٢٠	٢,٩٣٩	٥	١١	جنوب كردفان	
٣٩	٠	٠	٠	جنوب دارفور	
٢٨	١٧	٠	٠	غرب دارفور	
٢,١٧٥	٢٤,٧٢١	١٣	٢٥	الإجمالي	
١٤,٠٤٠	٣٠٦,٧٠٣	٢٢٠	١,٢١٧	النبيل الأزرق	الإجمالي
١٢,٨٧٣	١٢١,٩٤٠	٠	٠	وسط دارفور	
٦,٦٧٣	٩٤,٧٣٦	٠	٠	شرق دارفور	
١,٧٣٠	٢٨,٦١٩	٧	١٢٨	القضارف	
١٦,٧٠٣	١٥,٧٧٦	٣,٠٤٥	٧,٧٦٥	كسلا	
٥٢,٩٨٨	٣,٧٦٢,٧٣٠	٠	٠	شمال دارفور	
٢,٨٩٤	١٦,٦٩٧	٢٦	٣٧	البحر الأحمر	
٢٦,١٧٧	٣٤٦,٢٧٣	٤٣	١,٢٢٨	جنوب كردفان	
١٥,٤٩٠	٩٨٢,٢٣٩	٠	٠	جنوب دارفور	
١٤,٦١٧	١٣٠,٣٠٧	٠	٠	غرب دارفور	
٩,٦٣١	٥,٠٥٥	٧	١٦	غرب كردفان	
١٧٣,٨١٦	٥,٨١١,٠٧٥	٣,٣٤٨	١٠,٣٩١	الإجمالي	

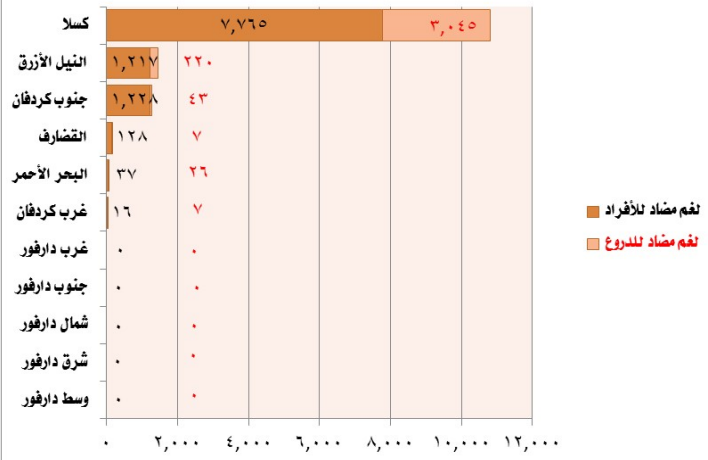
الذخائر المدمرة بالولايات



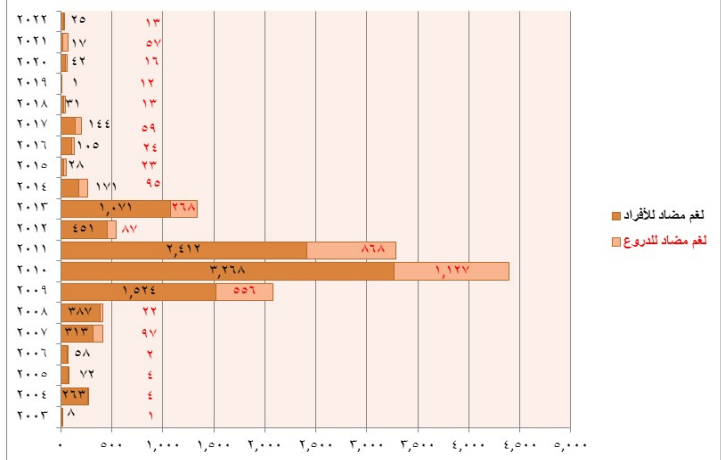
الذخائر المدمرة بالسنين



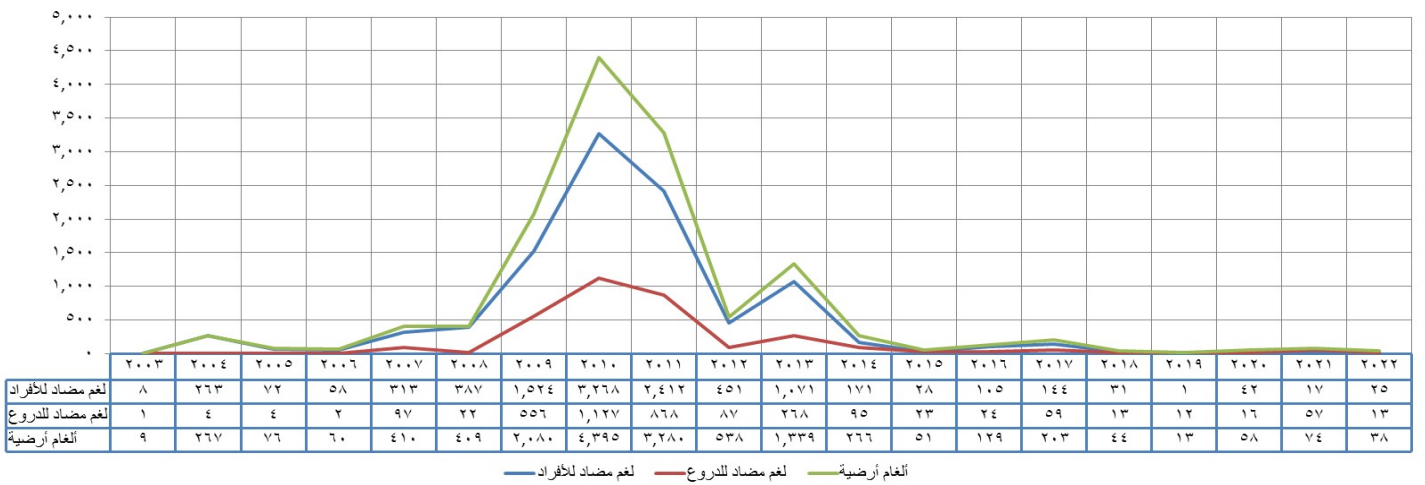
الأتغام الأرضية المدمرة بالولايات



الأتغام الأرضية المدمرة بالسنين



الأتغام الأرضية المدمرة



## خريطة توضح الألغام التي تم تدميرها بالولايات



## خريطة توضح مخلفات الحرب التي تم تدميرها بالولايات



جدول: ٤ - ٢. الإصابات بالولايات:

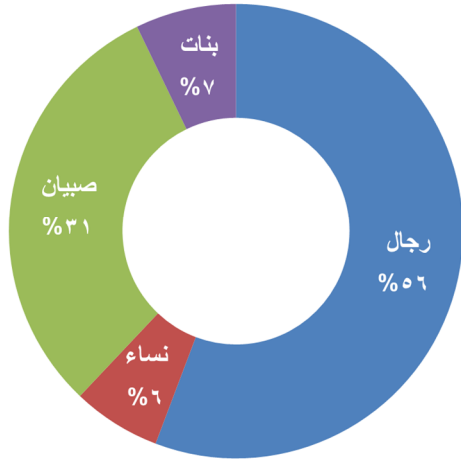
الفترة	الولاية	أصيب						قتل						
		إجمالي	غير محدد	قتيات	صبيان	نساء	رجال	إجمالي	غير محدد	قتيات	صبيان	نساء	رجال	
٢٠٢٢	النيل الأزرق	٣	٣	٠	٣	٠	٠	٠	٠	٠	٠	٠	٠	
	وسط دارفور	٢	١	٠	٠	٠	١	١	٠	٠	٠	١		
	شرق دارفور	١	١	٠	١	٠	٠	٠	٠	٠	٠	٠		
	شمال دارفور	٩	٧	٠	٢	٤	١	٢	٠	٠	٢	٠		
	جنوب كردفان	١	١	٠	٠	٠	١	٠	٠	٠	٠	٠		
	غرب دارفور	٤	٤	٠	٣	١	٠	٠	٠	٠	٠	٠		
	<b>الإجمالي</b>	<b>٢٠</b>	<b>١٧</b>	<b>٠</b>	<b>٥</b>	<b>٩</b>	<b>١</b>	<b>٣</b>	<b>٠</b>	<b>٠</b>	<b>٢</b>	<b>٠</b>	<b>١</b>	
الإجمالي	النيل الأزرق	٤٦٤	٣١٥	٥٠	٥٩	١٥	١٨٧	١٤٩	٢٩	٣	٣٢	١	٨٤	
	وسط دارفور	١١٠	٩٧	٤	١١	٤٧	٢٥	١٣	٢	٣	٧	٠	١	
	شرق دارفور	٨٠	٦١	٢	١٠	٣٢	١٦	١٩	٢	٣	٩	٢	٣	
	التضاريف	٨	٥	١	١	٠	٣	٣	١	٠	١	٠	١	
	كسلا	٥١٨	٣٩٧	٤١	٩	٦٣	١٦	٢٦٨	١٢١	١٠	٤	٢٠	٨	٧٩
	شمال كردفان	١	٠	٠	٠	٠	٠	١	٠	٠	٠	٠	١	
	شمال دارفور	١٩٩	١٥٢	٢٣	١٦	٧٥	٩	٢٩	٤٧	٧	٣	٢٩	٣	٥
	البحر الأحمر	٦٢	٣٥	٣	١	٣	٠	٢٨	٢٧	٢	١	٦	٣	١٥
	جنوب كردفان	٧٨٠	٥٨٠	١٧٤	٢٧	٩٩	٢٩	٢٥١	٢٠٠	٩٢	١٢	٢٦	١٠	٦٠
	جنوب دارفور	١٦٠	١٤١	٣	١٤	٧٧	١٣	٣٤	١٩	٣	٤	٨	٢	٢
	غرب دارفور	١٠٦	٨٥	٦	٢٠	٣٤	١	٢٤	٢١	٠	٢	١٦	١	٢
	غرب كردفان	٨١	٦٣	٤١	٠	٣	٢	١٧	١٨	٦	٠	٢	٣	٧
	<b>الإجمالي الكلي</b>	<b>٢,٥٦٩</b>	<b>١,٩٣١</b>	<b>٣٤٨</b>	<b>١١٢</b>	<b>٤٩٣</b>	<b>٩٦</b>	<b>٨٨٢</b>	<b>٦٣٨</b>	<b>١٥٤</b>	<b>٣٥</b>	<b>١٥٦</b>	<b>٣٣</b>	<b>٢٦٠</b>

جدول: ٤ - ٣. الإصابات بالسنة:

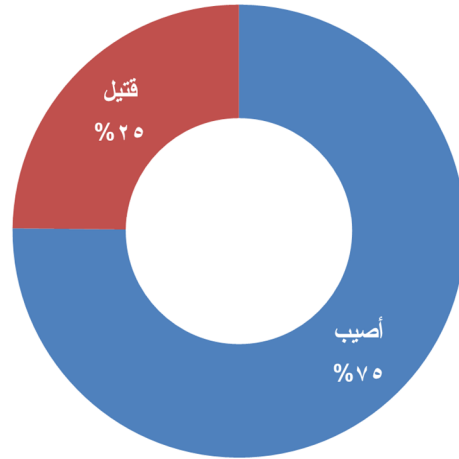
السنة	أصيب						قتل						
	الإجمالي	غير محدد	قتيات	صبيان	نساء	رجال	الإجمالي	غير محدد	قتيات	صبيان	نساء	رجال	
قبل ٢٠١٢	١,٩٣٣	١,٤٠٢	٢٩٨	٦٢	٢٧٠	٥١	٧٢١	٥٣١	١٣١	٢٣	١٠٨	٢٨	٢٤١
٢٠١٢	١٣٥	١٠٠	٣٥	٣	٢٧	٤	٣١	٣٥	٩	٢	١٥	٢	٧
٢٠١٣	٥٣	٥١	٠	٦	٢٢	٨	١٥	٢	١	٠	٠	٠	١
٢٠١٤	٦٠	٥٧	٠	٣	١٦	٧	٣١	٣	٠	٠	٠	٢	١
٢٠١٥	٧٢	٥٣	٩	٣	٢٣	٤	١٤	١٩	٩	٠	٥	٠	٥
٢٠١٦	٣٥	٣٢	٣	٤	١١	٥	٩	٣	٠	١	٢	٠	٠
٢٠١٧	٦٠	٤٨	٠	٣	٢٨	٥	١٢	١٢	٢	٣	٦	٠	١
٢٠١٨	٧٥	٥٧	٣	١٠	٢١	٣	٢٠	١٨	٢	٣	١٢	١	٠
٢٠١٩	٤٠	٣٤	٠	٦	١٧	٢	٩	٦	٠	٢	٣	٠	١
٢٠٢٠	٤٥	٤١	٠	٥	٢٣	٥	٨	٤	٠	١	٢	٠	١
٢٠٢١	٤١	٣٩	٠	٢	٢٦	١	١٠	٢	٠	٠	١	٠	١
٢٠٢٢	٢٠	١٧	٠	٥	٩	١	٢	٣	٠	٠	٢	٠	١
<b>الإجمالي الكلي</b>	<b>٢,٥٦٩</b>	<b>١,٩٣١</b>	<b>٣٤٨</b>	<b>١١٢</b>	<b>٤٩٣</b>	<b>٩٦</b>	<b>٨٨٢</b>	<b>٦٣٨</b>	<b>١٥٤</b>	<b>٣٥</b>	<b>١٥٦</b>	<b>٣٣</b>	<b>٢٦٠</b>



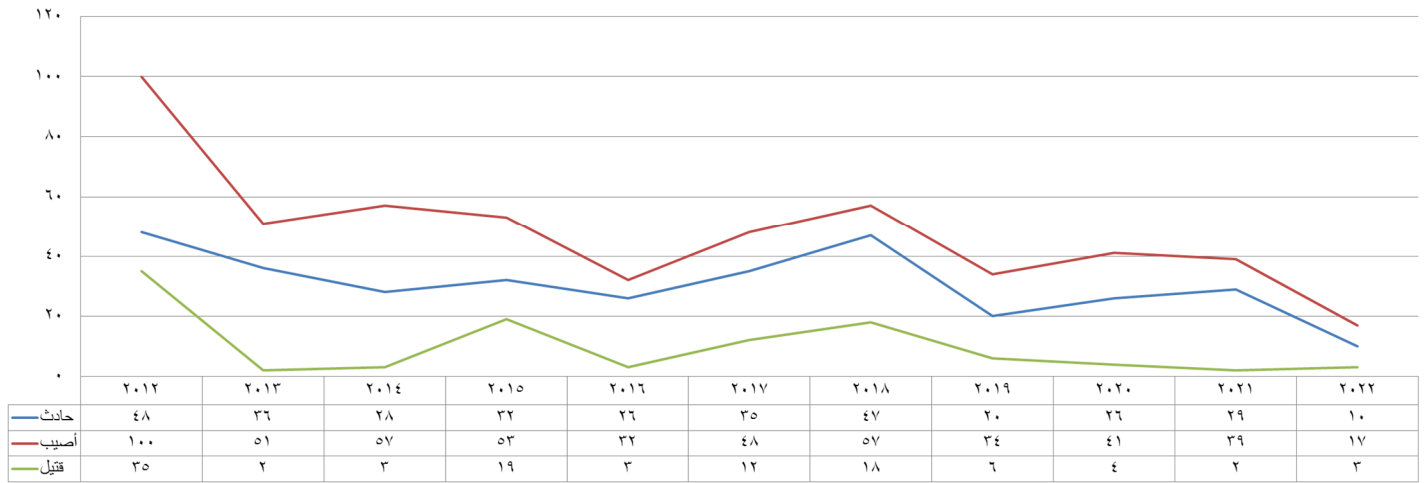
توزيع الضحايا حسب الجنس والعمر



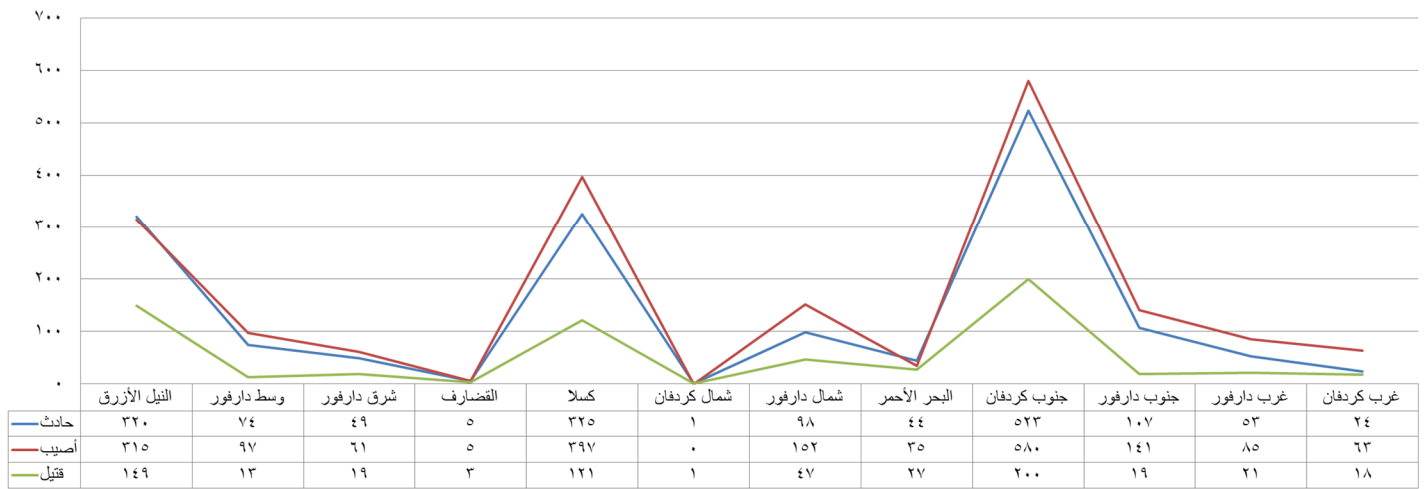
توزيع الضحايا القتلى والمصابين



حوادث الأنغام الأرضية ومخلفات الحرب بالسنين



حوادث الأنغام الأرضية ومخلفات الحرب بالولايات



## خريطة توضح ضحايا الألغام ومخلفات الحرب بالولايات



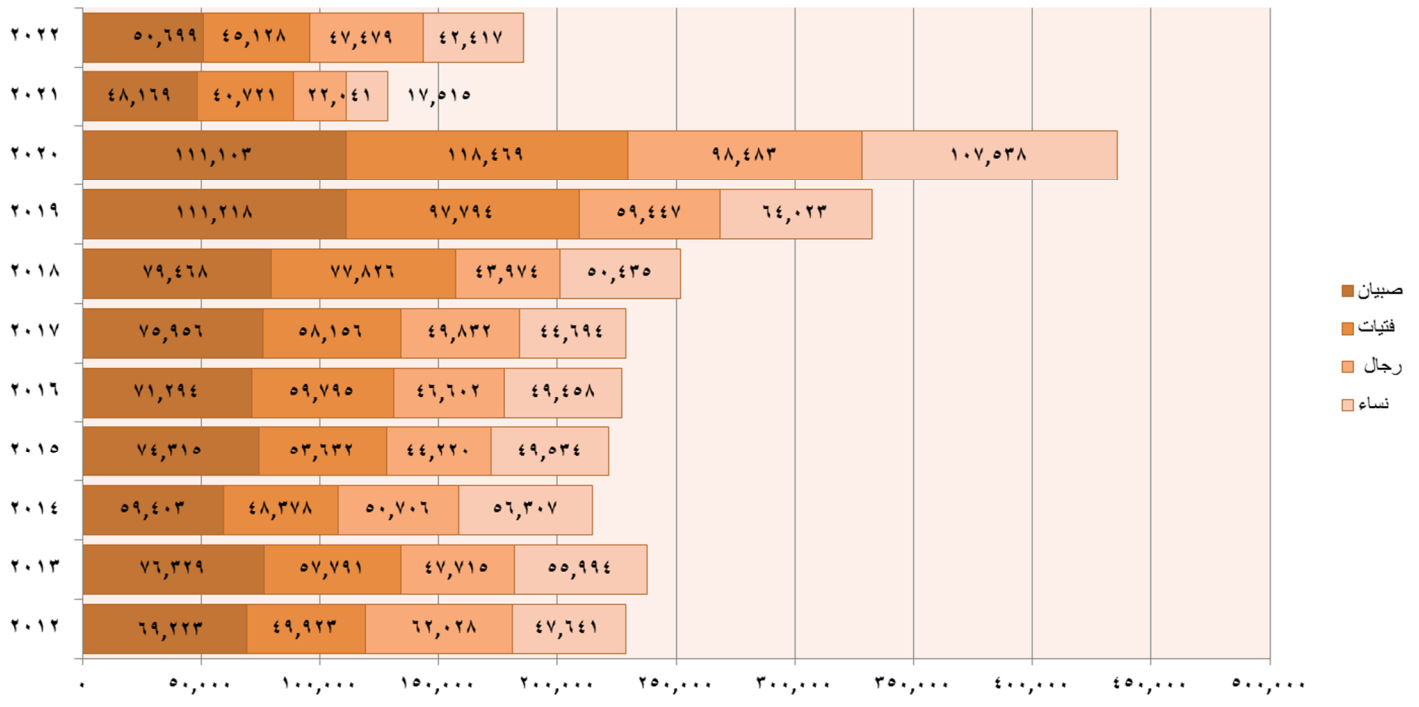
جدول ٥-٢: التوعية بمخاطر الذخائر المتفجرة بالولايات

الفترة	الولاية	صبيان	فتيات	رجال	نساء	غير محدد	الإجمالي الكلي
أكتوبر	النيل الأزرق	٤٣٣	٤٢٩	٤٤٢	٥٦٣	٠	١,٨٦٧
	جنوب كردفان	١,٤٦٧	١,٢٢٣	١,٠٤٤	١,٦٢٥	٠	٥,٣٥٩
	<b>الإجمالي</b>	<b>١,٩٠٠</b>	<b>١,٦٥٢</b>	<b>١,٤٨٦</b>	<b>٢,١٨٨</b>	<b>٠</b>	<b>٧,٢٢٦</b>
٢٠٢٢	النيل الأزرق	١٤٠,٤٧	١٣,٨٠٢	١٤,٦٨٦	١٤,٣٣٨	٠	٥٦,٨٧٣
	القضارف	١٢,١٦٢	١١,٣٦٥	١٤,٦٤٦	١٣,٨٥٣	٠	٥٢,٠٢٦
	كسلا	٢,٧٥٤	٢,٢٣٦	٤٠٨	٣١٧	٠	٥,٧١٥
	جنوب كردفان	٢٣,٣١٦	١٩,٣١٢	١٩,٢٢٣	١٦,٠٩٧	٠	٧٧,٩٤٨
	<b>الإجمالي</b>	<b>٥٢,٢٧٩</b>	<b>٤٦,٧١٥</b>	<b>٤٨,٩٦٣</b>	<b>٤٤,٦٠٥</b>	<b>٠</b>	<b>١٩٢,٥٦٢</b>
	النيل الأزرق	١٤٠,٤٧٨	١٣٢,١٩٩	١٣٢,٢٣٧	١٣٥,٧٦٤	١,٠٠٤	٥٤١,٦٨٢
وسط دارفور	٩٧,٧٢٤	٨٢,٤٨٩	٣٩,٥٤٦	٥٣,٦٩٤	٠	٢٧٣,٤٥٢	
شرق دارفور	٩٤,١٧٠	٧٧,٧٣٩	٧٨,١٨٦	٧٢,٦٩٠	٥٧١	٣٢٣,٣٥٥	
القضارف	١٥,٢٨٢	١٣,٤٤٠	١٩,٩٢١	١٧,٣٧١	٠	٦٦,٠١٢	
كسلا	١٥٣,٣٥٩	٩٤,٨٤١	١٦٩,٩٤١	١١٤,٤٢٤	١,٨٥٤	٥٣٤,٤١٨	
الخرطوم	١٠٠,٦٦٥	٨٣,٥٦٩	٨٦,٧٢٥	٧٩,٢٤٢	٦٣,٤٢١	٤١٣,٦٢٢	
شمال كردفان	٦,٨٠٢	٦,٧٥٤	٢,٥١٢	٣,٠٤٦	٠	١٩,١١٤	
شمال دارفور	١٥٥,٤٦٥	١٣٢,٤٠١	٧٠,٤٣٢	٩٨,٨٣٢	٠	٤٥٧,١٣٠	
البحر الأحمر	١٣,١١١	٨,١٦٤	٨,٨٦٢	٨,٤٩٤	٨١	٣٨,٧١٢	
سنار	١٤٥	١١٢	١٢٤	٢٧٢	٠	٦٥٣	
جنوب كردفان	٣٢٥,٩٩٤	٣٠٩,٥٥٩	٢٧١,٢٩٠	٢٥٧,٢٥٥	١٢١,٣٣٥	١,٢٨٥,٤٣٣	
جنوب دارفور	١٤٢,١٦٥	١١١,٥٩٨	٧٢,٩٥٧	٩٢,٣٩٥	٠	٤١٩,١١٤	
غرب دارفور	١٢١,٩٠٩	٩٩,٩١٩	٧٦,٢٧١	٧٦,٣١٠	٠	٣٧٤,٤٠٨	
غرب كردفان	١٢,٧٥٦	١١,٨٤١	١١,٦٠٠	١٢,٥٤٤	٤,٩٩٢	٥٣,٧٣٣	
النيل الأبيض	٣٨,٥٥٥	٣٥,٠٨٤	٣٥,٩٩٢	٤٢,٤٠٨	١,٠٥٥٤	١٦٢,٥٩٢	
<b>الإجمالي الكلي</b>	<b>١,٤١٨,٥٧٨</b>	<b>١,١٩٩,٧٠٧</b>	<b>١,٠٧٦,٥٩٥</b>	<b>١,٠٦٤,٧٣٩</b>	<b>٢,٠٣,٨١٢</b>	<b>٤,٩٦٣,٤٣٠</b>	

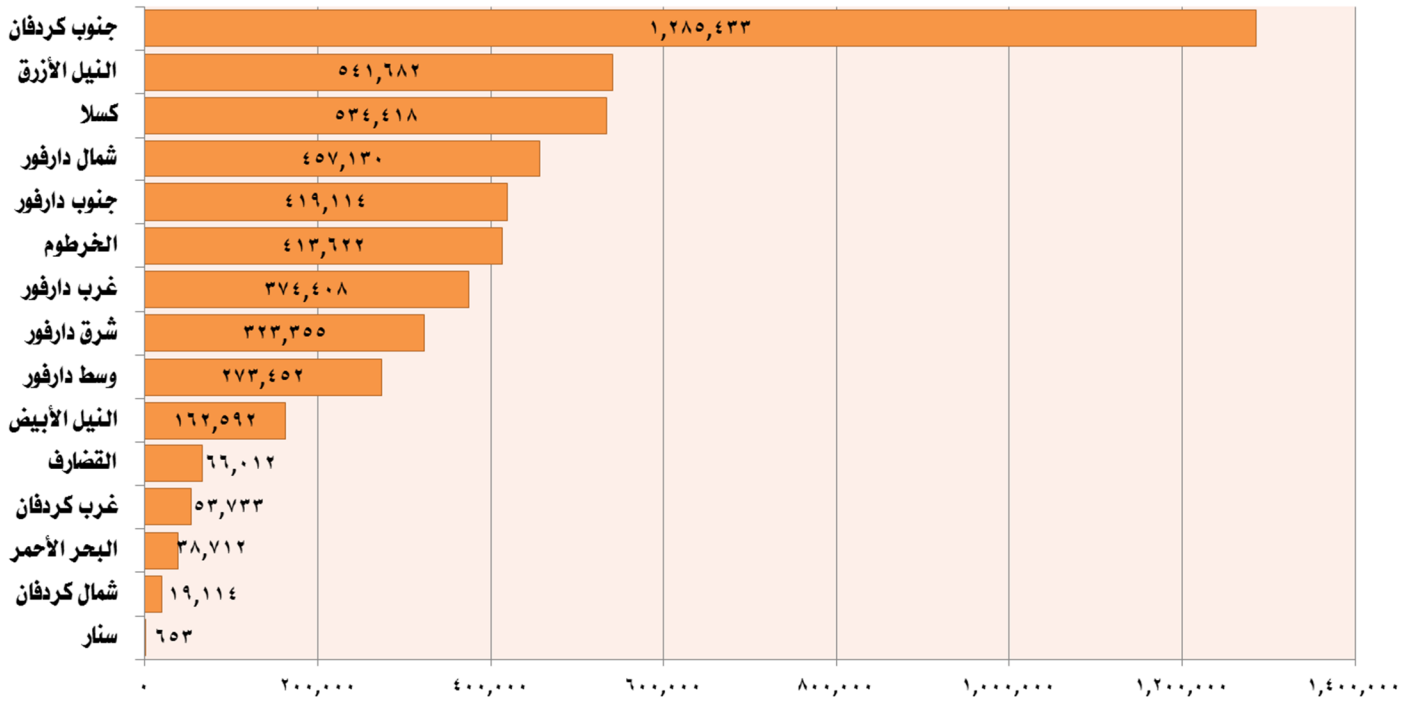
جدول ٥-٣: التوعية بمخاطر الذخائر المتفجرة بالسنة

السنة	صبيان	فتيات	رجال	نساء	غير محدد	الإجمالي
قبل ٢٠١٢	٥٨٩,٨٢١	٤٩٠,٥٠٧	٥٠٢,٥٨٤	٤٧٦,٩٩٥	٢٠٣,٦٩٥	٢,٢٦٣,٦٠٣
٢٠١٢	٦٩,٢٢٣	٤٩,٩٢٣	٦٢,٠٢٨	٤٧,٦٤١	١١٧	٢٢٨,٩٣٢
٢٠١٣	٧٦,٣٢٩	٥٧,٧٩١	٤٧,٧١٥	٥٥,٩٩٤	٠	٢٣٧,٨٢٩
٢٠١٤	٥٩,٤٠٣	٤٨,٣٧٨	٥٠,٧٠٦	٥٦,٣٠٧	٠	٢١٤,٧٩٤
٢٠١٥	٧٤,٣١٥	٥٣,٦٣٢	٤٤,٢٢٠	٤٩,٥٣٤	٠	٢٢١,٧٠١
٢٠١٦	٧١,٢٩٤	٥٩,٧٩٥	٤٦,٦٠٢	٤٩,٤٥٨	٠	٢٢٧,١٤٩
٢٠١٧	٧٥,٩٥٦	٥٨,١٥٦	٤٩,٨٣٢	٤٤,٦٩٤	٠	٢٢٨,٦٣٨
٢٠١٨	٧٩,٤٦٨	٧٧,٨٢٦	٤٣,٩٧٤	٥٠,٤٣٥	٠	٢٥١,٧٠١
٢٠١٩	١١١,٢١٨	٩٧,٧٩٤	٥٩,٤٤٧	٦٤,٠٢٣	٠	٣٣٢,٤٨٢
٢٠٢٠	١١١,١٠٣	١١٨,٤٦٩	٩٨,٤٨٣	١٠٧,٥٣٨	٠	٤٣٥,٥٩٣
٢٠٢١	٤٨,١٦٩	٤٠,٧٢١	٢٢,٠٤١	١٧,٥١٥	٠	١٢٨,٤٤٦
٢٠٢٢	٥٠,٦٩٩	٤٥,١٢٨	٤٧,٤٧٩	٤٢,٤١٧	٠	١٨٥,٧٢٣
<b>الإجمالي الكلي</b>	<b>١,٤١٦,٩٩٨</b>	<b>١,١٩٨,١٢٠</b>	<b>١,٠٧٥,١١١</b>	<b>١,٠٦٢,٥٥١</b>	<b>٢,٠٣,٨١٢</b>	<b>٤,٩٥٦,٥٩١</b>

### المستفيدين من أنشطة التوعية بالسنين



### المستفيدين من أنشطة التوعية بالولايات



## خريطة توضح المستفيدين من التوعية بمخاطر الذخائر المتفجرة بالولايات



جدول ٢.١: تفاصيل الخطر الذي تم تسجيله ، الخطر الذي تم إزالته و الخطر المتبقي بالولايات:

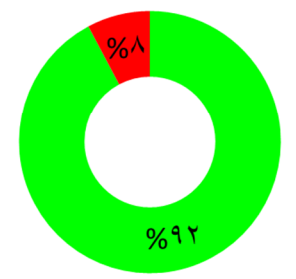
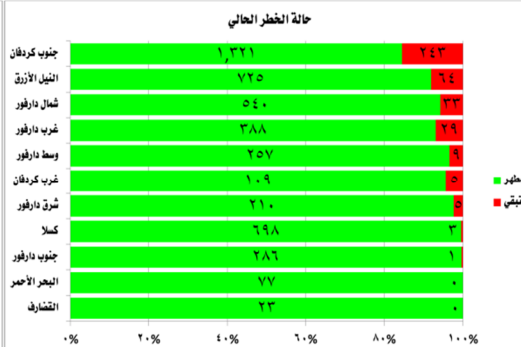
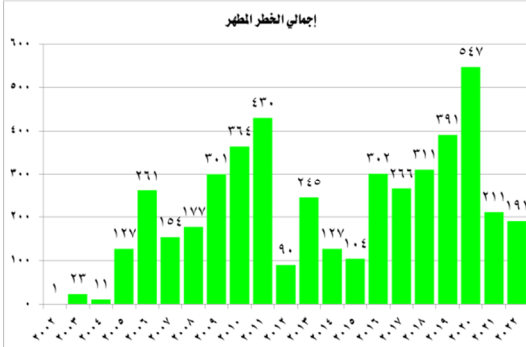
الولاية	خطر تم تسجيله			خطر تم إزالته			خطر متبقي		
	مناطق خطره مؤكده	مناطق خطره مشتببه	الإجمالي	مناطق خطره مؤكده	مناطق خطره مشتببه	الإجمالي	مناطق خطره مؤكده	مناطق خطره مشتببه	الإجمالي
الفيصل الأزرق	٣٠٦	٤٨٣	٧٨٩	٢٦٣	٤٦٢	٧٢٥	٤٣	٢١	٦٤
وسط دارفور	٧١	١٩٥	٢٦٦	٧١	١٨٦	٢٥٧	٠	٩	٩
شرق دارفور	١٧	١٩٨	٢١٥	١٦	١٩٤	٢١٠	١	٤	٥
القضارف	١٢	١١	٢٣	١٢	١١	٢٣	٠	٠	٠
كسلا	١٧٨	٥٢٣	٧٠١	١٧٥	٥٢٣	٦٩٨	٣	٠	٣
شمال دارفور	١٢١	٤٥٢	٥٧٣	١٠٣	٤٣٧	٥٤٠	١٨	١٥	٣٣
البحر الأحمر	١٠	٦٧	٧٧	١٠	٦٧	٧٧	٠	٠	٠
جنوب دارفور	٥٧	٢٣٠	٢٨٧	٥٧	٢٢٩	٢٨٦	٠	١	١
جنوب كردفان	٤٦٣	١٤٠١	١٠٥٦٤	٣١٢	١٠٠٠٩	١٠٣٢١	١٥١	٩٢	٢٤٣
غرب دارفور	٦٧	٣٥٠	٤١٧	٦٠	٣٢٨	٣٨٨	٧	٢٢	٢٩
غرب كردفان	٣	١١١	١١٤	٣	١٠٦	١٠٩	٠	٥	٥
<b>الإجمالي منذ البدء</b>	<b>١٠٣٠٥</b>	<b>٣٠٧٢١</b>	<b>٥٠٠٢٦</b>	<b>١٠٠٨٢</b>	<b>٣٠٥٥٢</b>	<b>٤٠٦٣٤</b>	<b>٢٢٣</b>	<b>١٦٩</b>	<b>٣٩٢</b>

جدول ٢.١: تفاصيل الخطر الذي تم تسجيله ، الخطر الذي تم إزالته و الخطر المتبقي بالسنة:

السنة	خطر تم تسجيله			خطر تم إزالته			خطر متبقي		
	مناطق خطره مؤكده	مناطق خطره مشتببه	الإجمالي	مناطق خطره مؤكده	مناطق خطره مشتببه	الإجمالي	مناطق خطره مؤكده	مناطق خطره مشتببه	الإجمالي
٢٠٠٢	٠	١٠٣	١٠٣	٠	١	١	٠	٢	٢
٢٠٠٣	٠	٣١	٣١	٠	٢٣	٢٣	٠	١	١
٢٠٠٤	٧	٤٠	٤٧	٠	١١	١١	٤	١	٥
٢٠٠٥	٣٣	٢٠٢	٢٣٥	٢	١٢٥	١٢٧	٦	٦	١٢
٢٠٠٦	٩	٣٦٩	٣٧٨	١	٢٦٠	٢٦١	٣	١١	١٤
٢٠٠٧	٢٤	٢٣٠	٢٥٤	٢٣	١٣١	١٥٤	١	٣	٤
٢٠٠٨	٧٦	٣٧١	٤٤٧	٩	١٦٨	١٧٧	٢٦	١٥	٤١
٢٠٠٩	٣٤	٩٤	١٢٨	٨	٢٩٣	٣٠١	٢	٢٧	٢٩
٢٠١٠	٢٩	١٩٦	٢٢٥	٥٤	٣١٠	٣٦٤	٠	٧	٧
٢٠١١	٢٣	٢٨٠	٣٠٣	٧٧	٣٥٣	٤٣٠	٨	١٨	٢٦
٢٠١٢	٥	٦٦	٧١	٨	٨٢	٩٠	٠	٠	٠
٢٠١٣	٢٢	٢٠٦	٢٢٨	١٥	٢٣٠	٢٤٥	٠	٥	٥
٢٠١٤	٦	٧٨	٨٤	١٣	١١٤	١٢٧	٠	٠	٠
٢٠١٥	١١	١٠٠	١١١	٦	٩٨	١٠٤	٠	٢	٢
٢٠١٦	٢	٢٨٤	٢٨٦	١٠	٢٩٢	٣٠٢	٠	٨	٨
٢٠١٧	٦	٢٦٤	٢٧٠	٩	٢٥٧	٢٦٦	٠	٩	٩
٢٠١٨	١	٣٠٨	٣٠٩	١	٣١٠	٣١١	٠	٨	٨
٢٠١٩	١١٣	٢٨٧	٤٠٠	٩٥	٢٩٦	٣٩١	١٢	١٧	٢٩
٢٠٢٠	٤٤٩	١٤٤	٥٩٣	٤٠٤	١٤٣	٥٤٧	٥٠	١١	٦١
٢٠٢١	٢٣٥	٥٦	٢٩١	١٦٨	٤٣	٢١١	٥٤	١٧	٧١
٢٠٢٢	٢٢٠	١٢	٢٣٢	١٢	١٧٩	١٩١	٥٧	١	٥٨
<b>الإجمالي منذ البدء</b>	<b>١٠٣٠٥</b>	<b>٣٠٧٢١</b>	<b>٥٠٠٢٦</b>	<b>١٠٠٨٢</b>	<b>٣٠٥٥٢</b>	<b>٤٠٦٣٤</b>	<b>٢٢٣</b>	<b>١٦٩</b>	<b>٣٩٢</b>

مخطط ٤.١: يوضح حالات الخطر

الخطر المطهر و الخطر المتبقي



خريطة توضيح الخطر الذي تم إزالته بالولايات



خريطة توضيح الخطر المتبقي بالولايات



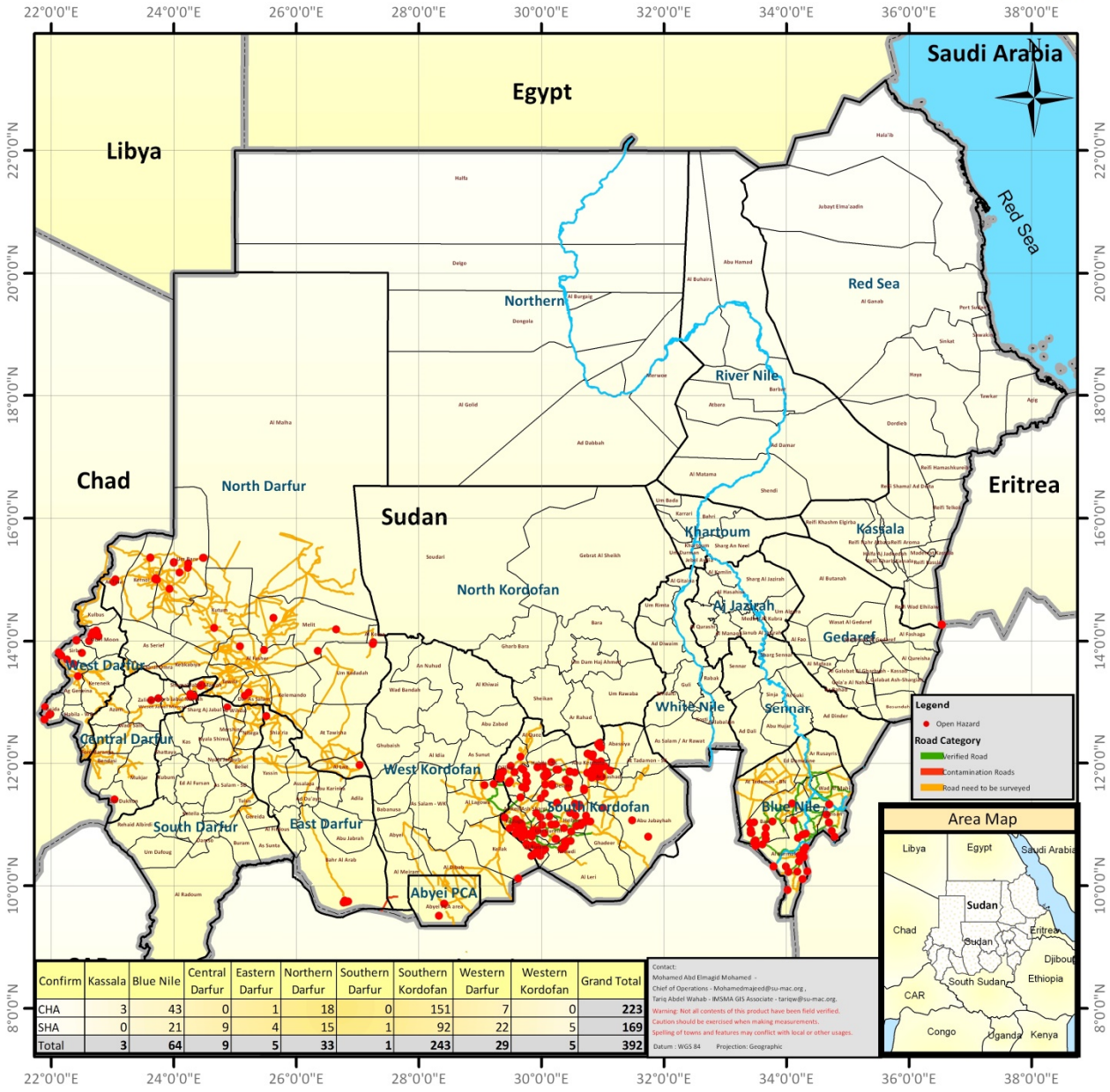
جميع ولايات دارفور ملوثة بمخلفات الحرب فقط و خالية من الألغام.





# Landmine/ERW Threat Map - Sudan

As of October 2022



**Legend**

- Open Hazard
- Road Category
- Verified Road
- Contamination Roads
- Road need to be surveyed



Confirm	Kassala	Blue Nile	Central Darfur	Eastern Darfur	Northern Darfur	Southern Darfur	Southern Kordofan	Western Darfur	Western Kordofan	Grand Total
CHA	3	43	0	1	18	0	151	7	0	223
SHA	0	21	9	4	15	1	92	22	5	169
<b>Total</b>	<b>3</b>	<b>64</b>	<b>9</b>	<b>5</b>	<b>33</b>	<b>1</b>	<b>243</b>	<b>29</b>	<b>5</b>	<b>392</b>

Contact:  
 Mohamed Abd Elmagid Mohamed - Chief of Operations - mohamedm@isu-mac.org  
 Faris Abdel Wahab - IMSMA GIS Associate - farisf@isu-mac.org  
 Warning: Not all contents of this product have been field verified. Caution should be exercised when making measurements. Spelling of towns and features may conflict with local or other usages.  
 Datum: WGS 84 Projection: Geographic