



## وزارة الدفاع المركز القومي لمكافحة الألغام

ملخص تقرير مكافحة الألغام لشهر نوفمبر ٢٠٢٢



١. شهد الشهر مشاركة السودان في الإجتماع العشرون للدول أعضاء إتفاقية (أتوا) لحظر إنتاج، تخزين، نقل وإستخدام الألغام بقصر الأمم المتحدة بجنيف في الفترة من ٢١ - ٢٥ نوفمبر ٢٠٢٢، بوفد رأسه العميد ركن خالد حمدان آدم مدير المركز القومي لمكافحة الألغام، وضم مدير البرامج، مساعدة الضحايا والمستشار الفني بالمركز.
٢. قدم السودان إلى جانب سبع دول أخرى طلباً لتمديد فترة إلتزامه بإتفاقية (أتوا) وقدم الوفد عرضاً متكاملًا لبرنامج السودان لأربع سنوات وحظي العرض بتأييد واسع من الدول الأعضاء، توج بموافقة الإجتماع بالإجماع على التمديد.
٣. شهد الإجتماع ضمن جدول أعماله تقديم تقارير الدول حول بنود الإتفاقية الأخرى، حيث قدم وفد السودان، تقريراً حول المسائل المتعلقة بلجنة تعزيز التعاون والمساعدة، وآخر حول المسائل المتعلقة بلجنة الإمتثال التعاوني، وثالثاً حول المسائل الخاصة بتدمير مخزون الألغام المضادة للأفراد، كما شارك في إجتماع جانبي عن مساعدة الضحايا لمدة يومين .
٤. شارك السودان في ورشة بعنوان مكافحة الألغام التحديات والفرص عقدت بباكو عاصمة دولة ازربيجان بمشاركة ٢٨ دولة وقدم السودان عرضاً عن إزالة الألغام نهج متكامل في تطبيق التكنولوجيا المبتكرة وعرض آخر عن الأدوار التي تقوم بها المرأة السودانية في مكافحة الألغام.
٥. على الصعيد الميداني يجري العمل عبر فرق إزالة الألغام ومخلفات الحرب في إقليم النيل الأزرق وولاية جنوب كردفان بصورة جيدة، ونتج عن ذلك في شهر نوفمبر ٢٠٢٢ ما الأتى:
  - أ. تم تسجيل عدد (٦) منطقة خطرة جديدة ولم يتم تطهير أي منطقة خطرة خلال هذا الشهر. الجدول (١-١).
  - ب. تم تطهير مساحة قدرها (٢٠،٤٧٠) متر مربع من الألغام ومخلفات الحرب خلال هذا الشهر. الجدول (١-٢).
  - ج. تم تدمير عدد (١) لغم مضاد للأفراد و عدد (١) لغم مضاد للآليات. الجدول (١-٣).
  - د. في هذا الشهر لم يتم التبليغ عن أي حادث. الجدول (١-٤).
  - هـ. تم تنفيذ أنشطة التوعية بمخاطر الألغام والمتفجرات من مخلفات الحرب لـ عدد(١٤،٠٦٢) شخصًا. الجدول (١-٥).
٦. أكمل برنامج مكافحة الألغام بالسودان إبتداءً من العام ٢٠٠٢م تسجيل عدد ٥،٠٣٢ منطقة خطرة، نظفت منها عدد ٤،٦٣٤ منطقة خطرة بطرق الإزالة المختلفة. في العام ٢٠٢٢ تم تسجيل عدد ٢٣٨ منطقة خطرة فيما تمت نظافة عدد ١٩١ منطقة خطرة. وتبقى عدد ٣٩٨ منطقة خطرة بمساحة بلغت ٣٣،٩٢٨،٢٠٩ متر مربع. الجدول(١-١).
٧. بلغ إجمالي المساحات المنظفة منذ بداية البرنامج ١٣٧،٦٢١،٣٤٠ متر مربع من الألغام ومخلفات الحرب وتم تسليمها للمجتمعات المحلية. في العام ٢٠٢٢ تم تطهير مساحة قدرها ٨٩١،٤١٢ متر مربع من الألغام ومخلفات الحرب الجدول(١).

٨. الألغام التي تم تدميرها منذ بداية البرنامج بلغت ١٠,٣٩٢ لغماً مضاد للأفراد، عدد ٣,٣٤٩ لغم مضاد للدبابات وعدد ١٧٣,٨١٦ مكذبة و عدد ٥,٨١١,٠٧٥ من الذخائر الصغيرة، في العام ٢٠٢٢ تم تدمير عدد ٢٦ لغم مضاد للأفراد وتم تدمير عدد ١٤ لغم مضاد للدبابات وعدد ٢,١٧٥ من المكذبات وعدد ٢٤,٧٢١ قطعة من الذخائر الصغيرة. الجدول (١-٣).
٩. منذ العام ٢٠٠٢م وحتى نوفمبر من العام ٢٠٢٢ تم التبليغ عن ٢,٥٧٢ ضحية منهم ١,٩٣٣ مصاب ٦٣٩ قتل في العام ٢٠٢٢ تم تسجيل ٢٣ ضحية (قتل ٤ وأصيب ١٩). الجدول (١-٤).
١٠. شملت الخدمات التوعوية بمخاطر الذخائر المتفجرة منذ بداية البرنامج ٤,٩٧٩,٥٧١ مواطن بواسطة المنظمات العاملة في تقديم خدمات التوعية بمخاطر الذخائر المتفجرة (أصدقاء السلام والتنمية، جسمار، سبرو، الوكالة اليابانية للإغاثة، الأمل، أيادي المساعدة العالمية وندى الأزهار) وشملت التوعية ولايات دارفور والنيل الأزرق وجنوب كردفان وكسلا. في العام ٢٠٢٢ م قدمت خدمات توعوية لعدد ٢٠٨,٧٠٣ مواطن. الجدول (١-٥).
١١. منذ بداية البرنامج وحتى الآن تم فتح وتطهير طرق بطول ٣٨,٥٢٩ كيلو متر. الجدول (١-٦).

١. إحصائي المناطق المتأثرة وسير العمل :

جدول: ١ - ١ المناطق المتأثرة :

الفترة	خطر تم تسجيله			خطر تم إزالته				خطر متبقي	
	مناطق خطره مؤكده	مناطق خطره مشتبه	الإجمالي	مناطق خطره مؤكده		مناطق خطره مشتبه		مناطق خطره مؤكده	مناطق خطره مشتبه
				قديم	جديد	قديم	جديد		
نوفمبر	٦	٠	٦	٠	٠	٠	٠	٠	٦
٢٠٢٢	٢٢٦	١٢	٢٣٨	١٦	١٦٣	١	١١	١٧	٦٤
الإجمالي	١٠٣١١	٣٠٧٢١	٥٠٠٣٢	١٠٠٨٢	٣٠٥٥٢	٤٠٦٣٤	٢٢٩	١٦٩	٣٩٨

جدول: ٢ - ١ المساحات المنظفة:

السنة	التخلص من الذخائر	تطوير أرض معارك تحت السطح (مخفية)	تطوير أرض معارك فوق السطح	إجمالي أرض المعارك المنظفة	مساحات تم إغائها بواسطة المسح الفني	نخافة يدوية	نخافة ميكانيكية	نخافة بالكلاب	مجموع مساحة الأنغام المنظفة	مساحات تم إغائها بواسطة المسح العام	المجموع الكلي للمناطق المنظفة
نوفمبر	١٩,٣٧٥	٠	٠	١٩,٣٧٥	٠	١٠,٠٩٥	٠	٠	١٠,٠٩٥	٠	٢٠,٤٧٠
٢٠٢٢	٣٣,٣٣٦	٤٧٨,٩٠٠	٢٩٧,٤٩٥	٨٠٩,٧٣١	٠	٦٩,١٨١	٠	٠	٦٩,١٨١	١٢,٥٠٠	٨٩١,٤١٢
الإجمالي	٢٠,٢٤٢,٧٦٧	٧,٤٢٨,٢٤٦	٦٥,١٩٨,٦٦١	٧٤,٨٦٩,٧٠٤	١٢,٦٩٢,٩٧١	١٠,٠٩١,٧٥٣	٠	٠	٢٨,٧٢٧,٤٩٦	٣٤,٠٢٤,١٤٠	١٣٧,٦٢١,٣٤٠

جدول: ٣ - ١ الأنغام ومخلفات الحرب التي تم تدميرها:

الفترة	نعم مضاد للأفراد	مضاد للدروع	ذخائر أسلحة صغيرة	ذخائر أسلحة كبيرة
نوفمبر	١	١	٠	٠
٢٠٢٢	٢٦	١٤	٢٤٠,٧٢١	٢٠,١٧٥
الإجمالي منذ البدء	١٠,٣٩٢	٣,٣٤٩	٥٠,٨١١,٠٧٥	١٧٣,٨١٦

جدول: ٤ - ١ الإصابات:

الفترة	قتل					أصيب			الإجمالي الكلي
	رجال	نساء	صبيان	فتيات	غير محدد	إجمالي	غير محدد	فتيات	
٢٠٢٢	١	٠	٣	٠	٠	٤	١٩	٠	٢٣
الإجمالي	٢٦٠	٣٣	١٥٧	٣٥	١٥٤	٦٣٩	١,٠٩٣٣	٣٤٨	٢,٠٥٧٢

جدول: ٥ - ١ التوعية بمخاطر الأنغام:

الفترة	صبيان	فتيات	رجال	نساء	غير محدد	الإجمالي
نوفمبر	٥,٥٥٦	٤,٩٤٧	١,٤٥٤	٢,١٠٥	٠	١٤,٠٦٢
٢٠٢٢	٥٨,١٦٧	٥٢,٩٥٢	٥٠,٥٧١	٤٧,٠١٣	٠	٢٠٨,٧٠٣
الإجمالي منذ البدء	١,٤٢٤,٤٦٦	١,٢٠٥,٩٤٤	١,٠٧٨,٢٠٣	١,٠٦٧,١٤٧	٢٠٣,٨١٢	٤,٩٧٩,٥٧١

جدول: ٦ - ١ الطرق المنظفة:

الفترة	طرق تم تقييمها (بالكيلومتر)	طرق تم التحقق منها (بالكيلومتر)	طرق تم فتحها (بالكيلومتر)
٢٠٢٢	٦٤,١٢	٠	٠
الإجمالي منذ البدء	٣٦,٤٤٨	٢٠,٠٨١	٣٨,٥٢٩

٢. تقرير مفصل عن نشاطات مكافحة الأنغام بالسودان

جدول ٢-٢: المساحات المنظفة بالسنة:

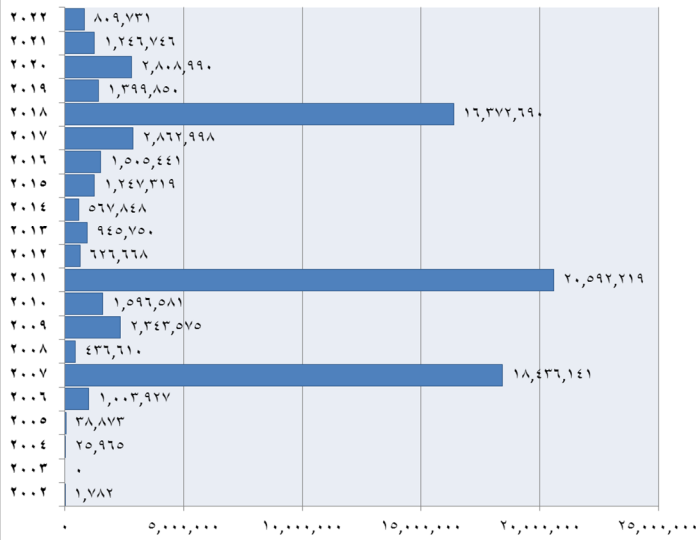
السنة	التخلص من الأبخار	تطهير أرض معارك تحت السطح (مقنونة)	تطهير أرض معارك فوق السطح	إجمالي أرض المعارك المنظفة	مساحات تم إغائها بواسطة المسح الجوي	نظافة يدوية	نظافة ميكانيكية	نظافة بالكلاب	مجموع مساحة الأنغام المنظفة	مساحات تم إغائها بواسطة المسح العام	المجموع الكلي للمناطق المنظفة
٢٠٠٢	١٠٧٨٢	٠	٠	١٠٧٨٢	٠	٤٨٠٤٨٠	٠	٠	٤٨٠٤٨٠	٠	٥٠٠٢٦٢
٢٠٠٣	٠	٠	٠	٠	٠	٤٦٥٠٨٨٢	٠	٠	٤٦٥٠٨٨٢	٠	٤٦٥٠٨٨٢
٢٠٠٤	٢٥٠٩٦٥	٠	٠	٢٥٠٩٦٥	٠	٢٦٨٠٦٠٦	٠	٠	٢٦٨٠٦٠٦	٠	٢٩٤٠٥٧١
٢٠٠٥	٣٧٠٨٢٣	٠	١٠٠٥٠	٣٨٠٨٧٣	٠	١٤٠٠١٣٨	٠	٩٢٤٠٠٠	٢٣٢٠٥٣٨	٠	٢٧١٠٤١١
٢٠٠٦	٨٧٠٠٠	٣٦٠٠٠٠	٨٨٠٠٢٢٧	١٠٠٠٣٠٩٢٧	٠	١٧٥٠٧٠٢	٠	٠	١٧٥٠٧٠٢	٠	١٠١٧٩٠٦٢٩
٢٠٠٧	١٨٠٣٨١	١٥٧٠٧٦٠	١٨٠٢٦٠٠٠٠	١٨٠٤٣٦٠٤١	٠	٦٦٦٠٤٧٤	٠	٣٠٨١٢	٦٧٠٠٢٨٦	٠	١٩٠١٠٦٠٤٢٧
٢٠٠٨	٧٠٣١١	٢٥١٠٠٣٦	١٧٨٠٢٦٣	٤٣٦٠٦١٠	٠	٩٤٣٠٢٥٤	٠	١٠٠٨٠٨	٩٥٤٠٠٦٢	٠	١٠٣٩٠٠٦٧٢
٢٠٠٩	٣٧٠٢٤٨	٤٧٨٠٩٢٢	١٠٨٢٧٠٤٠٥	٢٠٣٤٣٠٥٧٥	١٠١٩٥٠٥١٤	٩٦٨٠٥٦٧	٩٥٠٣٥٤	١٠٤٠٢٢٩	٢٠٣٦٣٠٦٦٤	٠	٤٠٧٠٧٠٢٣٩
٢٠١٠	٢٦٠٠٣	١٠١١١٠٠٨٤	٤٥٩٠٤٩٤	١٠٥٩٦٠٥٨١	٦٤٥٠٧٤	٤٥٨٠٣١٥	١٠٢١٨٠٩٥١	٦٠٨٠٤٧٠	٢٠٩٣٠٠٨١٠	٢٢٠٧٥٧٠٦٧٧	٢٧٠٢٨٥٠٦٨
٢٠١١	١٠٥٢٣٠٢٨٤	١٠٣٠٥٠٩٥٦	١٧٠٧٢٠٩٧٩	٢٠٥٩٢٠٢١٩	٠	٣٦٩٠٧٠٩	٨٩٤٠٦١	٢٢٢٠٧٦٣	١٠٤٨٦٠٥٣٣	١٥٤٠٢٢٤	٢٢٠٢٣٢٠٩٧٦
٢٠١٢	٧٠٥٢٠	٣٥٧٠٦٤٨	٢٦١٠٥٠٠	٦٢٦٠٦٦٨	٠	٤٢٢٠١٩٦	١٢٨٠٩٦٥	٠	٥٥١٠٦٦١	٠	١٠١٧٧٠٨٢٩
٢٠١٣	٥٨	٣٦١٠٠٦٧	٥٨٤٠٦٢٥	٩٤٥٠٧٥٠	١٠٨٢١٠٣٠١	٣٨٥٠٧٧٠	٣١٣٠٧٣٤	٧٤٠٧٧٠	٢٠٥٩٥٠٥٧٥	٧٠٧٨٤٠٣٦٦	١١٠٢٢٥٠٦٩١
٢٠١٤	٨٧	٢٧٠٠٦٦١	٢٩٧٠٠٠٠	٥٦٧٠٨٤٨	٢٨٥٠٢١٢	٢٠٢٨٠٦٨٩	٦٣٠٣٦٤	١٢٥٠٣١٥	٢٠٧٥٤٠٥٨٠	٨٩٨٠٥٢٤	٤٠٢٢٠٠٩٥٢
٢٠١٥	٤٥	٦٥٠٢٥٠	١٠١٨٢٠٠٢٤	١٠٢٤٧٠٣١٩	٠	٢٧٨٠٤٠١	٣٠٠١٠٤	١١٤٠٦٥٣	٤٢٣٠١٥٨	٠	١٠٦٧٠٠٤٧٧
٢٠١٦	٢٠٠١	٢٩٧٠٨١٠	١٠٢٠٥٠٦٣٠	١٠٥٠٥٠٤٤١	٢٠٣٣٧٠٩٤٥	٧٧٦٠٧٨٠	٨٩٠٦٩٠	١٧٧٠٦٣٤	٣٠٣٨٢٠٤٩	١٠٥٠٣٠٦٧٦	٦٠٣٩١٠٦٦٦
٢٠١٧	١٥٠٠١١	٣١١٠٩٣٠	٢٠٥٣٦٠٥٧	٢٠٨٦٢٠٩٦٨	٢٥٩٠٥٥١	٥٧٥٠٤٣٩	٦٧٠٧٥٤	٦٤٠١٤١	٩٦٦٠٨٨٥	٧٤٠٨٧٥	٣٠٩٠٤٠٧٥٨
٢٠١٨	٣٩٩٠١٠٥	٥٢٣٠٢٠٧	١٥٤٥٠٠٣٧٨	١٦٠٣٧٢٠٦٩٠	٢١٠٠١٧	٦٨٩٠٨٩٨	٠	٢٨٩٠٥٥٠	١٠٠٠٠٤٦٥	٠	١٧٠٣٧٣٠١٥٥
٢٠١٩	٢٥	٥٠١٠١٠٠	٨٩٨٠٧٢٥	١٠٣٩٩٠٨٥٠	٦٠١٢٧٠٣٥٧	٦٢١٠٧١٨	٠	٢٥٤٠٨٥٠	٧٠٠٣٠٩٢٥	٠	٨٠٤٠٣٠٧٧٥
٢٠٢٠	٠	٥٢٨٠٠٢٦	٢٠٢٨٠٠٩٦٤	٢٠٨٠٨٠٩٩٠	٠	٢٨٥٠٧٩٩	٠	٦٨٠٠٠٠	٣٥٣٠٧٩٩	٠	٣٠١٦٢٠٧٨٩
٢٠٢١	٢٠٠٠٨٢	٣٩١٠٧٨٩	٨٣٤٠٨٧٥	١٠٢٤٦٠٧٤٦	٠	٢٦٠٥٥٥	٠	٣٠٦٠٠٠	٣٠٠١٥٥	٨٣٨٠٢٩٨	٢٠١١٥٠١٩٩
٢٠٢٢	٣٣٠٣٣٦	٤٧٨٠٩٠٠	٢٩٧٠٤٩٥	٨٠٩٠٧٣١	٠	٦٩٠١٨١	٠	٠	٦٩٠١٨١	١٢٠٥٠٠	٨٩١٠٤١٢
الإجمالي الكلي	٢٠٢٤٢٠٧٦٧	٧٠٤٢٨٠٢٤٦	٦٥٠١٩٨٠٦٩١	٧٤٠٨٦٩٠٧٠٤	١٢٠٦٩٢٠٩٧١	١٠٠٩١٧٠٥٥٣	٢٠٩٠١٠٩٧٧	٢٠٢١٤٠٩٩٥	٢٨٠٧٢٧٠٤٩٦	٣٤٠٠٢٤٠١٤٠	١٣٧٠٦٢١٠٣٤٠

الولاية	التخصص من الذخائر	تجهيز أرض معارك تحت السطح (مدرج)	تجهيز أرض معارك فوق السطح	إجمالي أرض المعارك المنخفضة	مساحات تم إنقاذها بواسطة المسح الفضي	نخالة بيوتية	نخالة ميكانيكية	نخالة بالكلاب	مجموع مساحة الأنعام المنخفضة	مساحات تم إنقاذها بواسطة المسح العام	المجموع الكلي للمناطق المنخفضة
لبنان	النيسل الأزرق	١٩,٣٧٥	٠	١٩,٣٧٥	٠	١٠,٩٥٠	٠	٠	١٠,٩٥٠	٠	٢٠,٤٢٥
	الإجمالي	١٩,٣٧٥	٠	١٩,٣٧٥	٠	١٠,٩٥٠	٠	٠	١٠,٩٥٠	٠	٢٠,٤٢٥
٢٠٢٢	النيسل الأزرق	٥٠,٠٠٠	٤٧٨,٧٧٥	٦٧٠,٢٧٠	٠	٢٦٠,٣٧٠	٠	٠	٢٦٠,٣٧٠	٠	٦٩٧,٣٠٧
	وسط دارفور	١,٦٣٦	٠	١,٠١٠,٦٣٦	٠	٠	٠	٠	٠	٠	١,٠١٠,٦٣٦
	شمال دارفور	١,٦٠٠	٠	١,٦٠٠	٠	٠	٠	٠	٠	٧,٥٠٠	٩,١٠٠
	جنوب كردفان	٠	١٢٥	١,٠٠٠	٠	٤٣,١٤٤	٠	٠	٤٣,١٤٤	٠	٥٣,٢٦٩
	جنوب دارفور	٥,٢٠٠	٠	٥,٢٠٠	٠	٠	٠	٠	٠	٥,٠٠٠	١٠,٢٠٠
	غرب دارفور	١٩,٩٠٠	٠	١٩,٩٠٠	٠	٠	٠	٠	٠	٠	١٩,٩٠٠
	الإجمالي	٣٣,٤٣٦	٤٧٨,٩٠٠	٢٩٧,٤٩٥	٠	٦٩,١٨١	٠	٠	٦٩,١٨١	١٢,٥٠٠	٨٩١,٤١٢
	النيسل الأزرق	١٢,٠٧٠	٢,٠٤٦,٥١٩	٨,٢١٢,٥٧٤	٣٩٢,١٣٨	١,٠٨٥,٠٦٠	٩٢١,٧٦٣	٣٧٥,٤٢٣	٢,٧٧٤,٣٨٤	٩٦٤,٢٢٢	١١,٠٩١,١٨١
	وسط دارفور	٢١٤,١٥٢	١٠٠	١,٠٢٥,١٠٧	٠	٠	٠	٠	٠	٠	١,٠٢٥,١٠٧
	شرق دارفور	٢١,٧٠٤	٣٠,٠٠٠	٩٤,١٠٤	٠	٠	٠	٠	٠	٠	٩٤,١٠٤
التضاريف	٠	٠	٠	١٨٢,٦٣٣	٢٣٣,٢٣٥	٠	٠	١١١,٢٦٤	٥٢٧,١٣٢	٧٧٧,١٣٢	
كسلا	٥٢٢,٦٥٢	٢,٥٤٢,٢٣٩	٢٣,٢٦٠,١٦٤	٤,٢٨٦,٣٧٩	٤,٦٦٢,٩٨١	١,٦٢٧٢,٦٣٠	٩١٥,٦٧٠	١١,٥٣٧,٦٦٠	٩,٠٨٨,٧٠٠	٤٣,٨٨٦,٥٢٤	
شمال دارفور	٥٩,١٥٨	٥٤٩,١٨٥	٢,٠٧٠,٣٧٥	٠	٠	٠	٠	٠	٧,٥٠٠	٢,٠٢٤,٨٧٥	
البحر الأحمر	٢٦	١٧٦,٠٩٦	٨,٨٥٦,٢٥٧	٢٣,٢٦٠,١٦٤	٧١٤,٤١٣	٢٧٩,٩٣٠	٤٦,٢٠٠	٢,٢٥٤,٩٥٦	١,٦٧٢,٧٧٢	١٢,٧٨٣,٩٨٥	
جنوب كردفان	٢٦٩,٣٢٩	١,٦٠٩,٥٠٢	١٨,٣٠٥,٨٩٦	٤,٢٨٦,٣٧٩	٤,١٩٤,٣٩٣	٢٧,٦٥٤	٧٦٦,٤٣٨	١١,٦٠٥,٨٩٣	٢٢,٠٠٤,٥٣٠	٥١,٩١٦,٣٢٠	
جنوب دارفور	٥,٢٤١	١٨٣,٧٢٨	٢,٠٦٧,٥٣١	٢٣,٢٦٠,١٦٤	٠	٠	٠	٠	٥,٠٠٠	٢,٠٧٢,٥٣١	
غرب دارفور	١,٠٢٠,٠٤٠	٦,٢٥٧	١,٠٢٦,٢٩٧	٤,٢٨٦,٣٧٩	٠	٠	٠	٠	٠	١,٠٢٦,٢٩٧	
غرب كردفان	٩,٧٦٣	١٨٤,٦٢٠	٩,٦١٤,٣٩٩	٤,٢٨٦,٣٧٩	٢٧,٤٧١	٠	٠	٢٧,٤٧١	٣١,٤١٦	٩,٦٧٣,٢٨٦	
الإجمالي الكلي	٢,٢٤٢,٧٦٧	٧,٤٢٨,٢٤٦	٦٥,١٩٨,٦٩١	١٢,٦٩٢,٩٧١	١٠,٩١٧,٥٥٣	٢,٩٠١,٩٧٧	٢,٢١٤,٩٩٥	٢٨,٧٢٧,٤٩٦	٣٤,٠٢٤,١٤٠	١٣٧,٦٦١,٣٤٠	

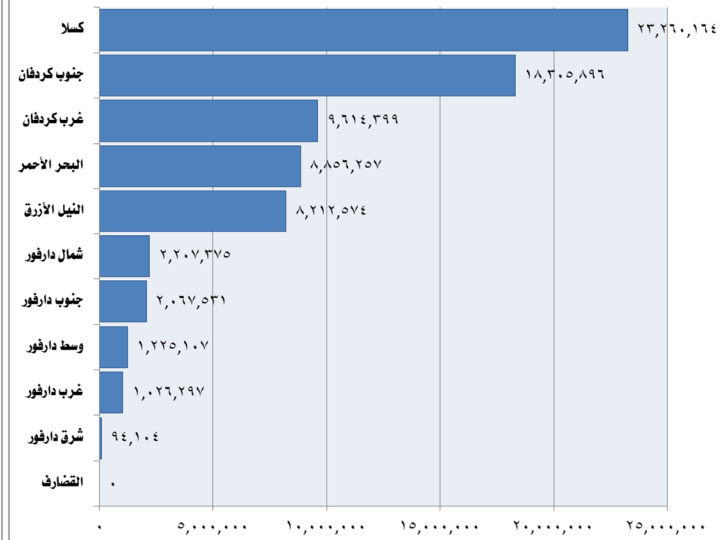
ملحوظة :

منذ أن تم إعلان المناطق الخطرة المسجلة بالولايات الشرقية ظل المركز القومي لمكافحة الألغام يتعامل مع الخطر المتبقي و تمثل ذلك حتى الآن في الذخائر غير المنفجرة و يتم التعامل مع الخطر المتبقي مباشرة وفقا للمعايير العالمية و الوطنية .

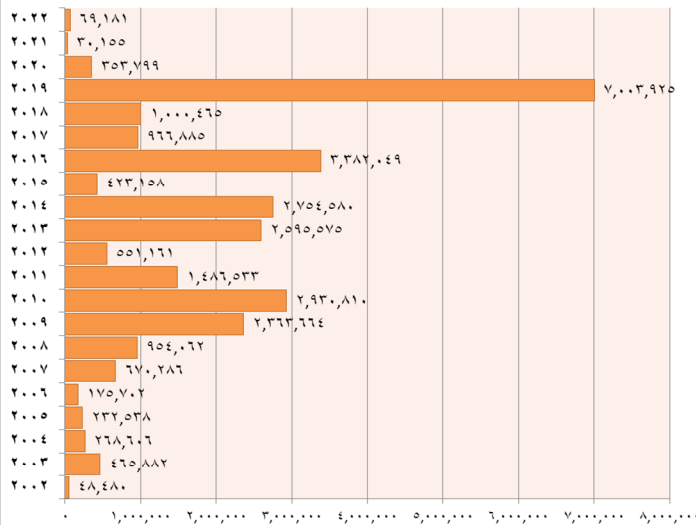
إجمالي أرض المعارك المنقطة



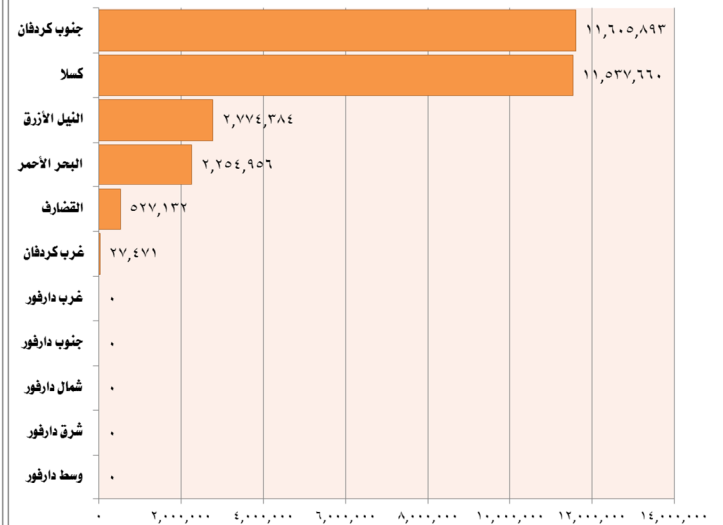
إجمالي أرض المعارك المنقطة



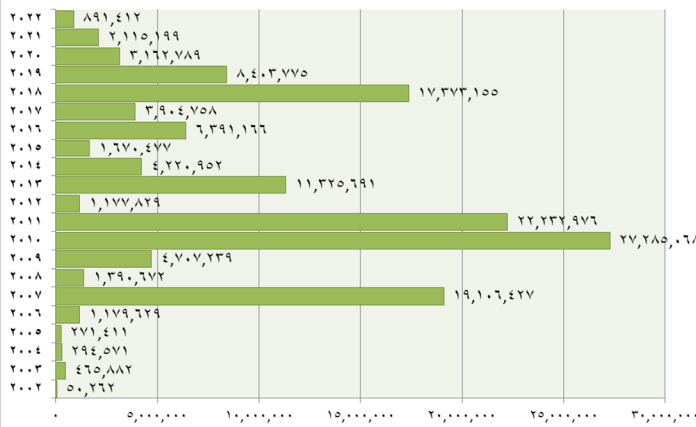
مجموع مساحة الأنعام المنقطة



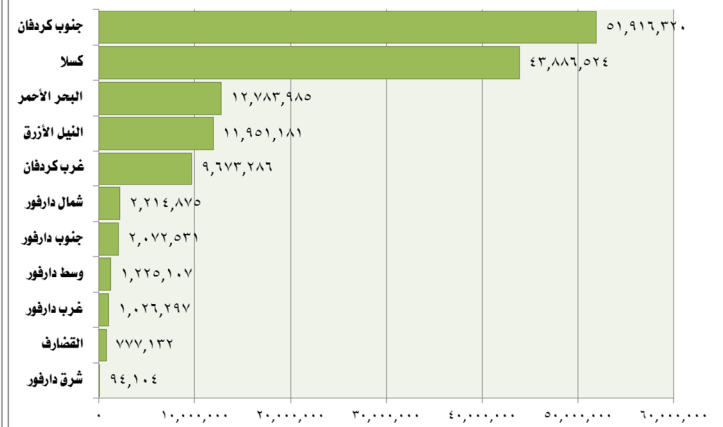
مجموع مساحة الأنعام المنقطة



المجموع الكلي للمناطق المنقطة



المجموع الكلي للمناطق المنقطة



### خريطة توضح المساحات المننفة بالولايات



جدول ٢-٢: الأنغام ومخلفات الحرب التي تم تدميرها بالسنة:

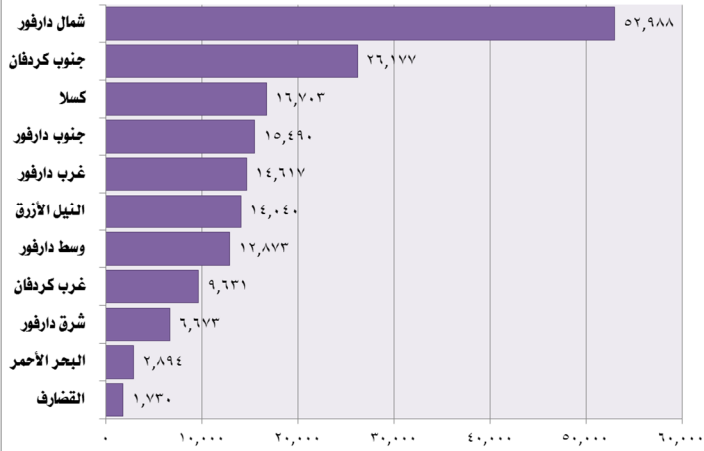
ذخائر أسلحة كبيرة	ذخائر أسلحة صغيرة	مضاد للدروع	نغم مضاد للأفراد	السنة
٦	٣٤٥	٠	٠	٢٠٠٢
٤٠	٠	١	٨	٢٠٠٣
١,٥٧٧	٥٠٠	٤	٢٦٣	٢٠٠٤
٨,٨٥٥	٥٦,١٩٨	٤	٧٢	٢٠٠٥
٦,١٦٩	٤٥,٧٢٧	٢	٥٨	٢٠٠٦
٤,٠٨٩	١٥٣,٣٨٥	٩٧	٣١٣	٢٠٠٧
١١,٧٦١	٨٢,٣٨٩	٢٢	٣٨٧	٢٠٠٨
٤,٣٦٠	٩,٧٩٥	٥٥٦	١,٥٢٤	٢٠٠٩
٣,٦١٦	٢٠,٢٥٣	١,١٢٧	٣,٢٦٨	٢٠١٠
٩,٥٦٩	١٥,٧٧٦	٨٦٨	٢,٤١٢	٢٠١١
٢,٨٥٢	٨,٣٣٤	٨٧	٤٥١	٢٠١٢
١,٩٤٤	١٠,٩٢٤	٢٦٨	١,٠٧١	٢٠١٣
٢,٩٧٦	١٤,٠٢٠	٩٥	١٧١	٢٠١٤
٤,٥٠١	٦١,٣٢٩	٢٣	٢٨	٢٠١٥
٨,٨٥١	٢٥٨,٢٥٥	٢٤	١٠٥	٢٠١٦
١٢,٥٨٧	٨٦,٢٩٨	٥٩	١٤٤	٢٠١٧
١٣,٠٥٣	٦٩٦,١٤٤	١٣	٣١	٢٠١٨
١٣,٧٧٥	٧٤,٤١٢	١٢	١	٢٠١٩
٢١,٨٩٣	٨٣٧,١٤٧	١٦	٤٢	٢٠٢٠
٣٩,١٦٧	٣,٣٥٥,١٢٣	٥٧	١٧	٢٠٢١
٢,١٧٥	٢٤,٧٢١	١٤	٢٦	٢٠٢٢
١٧٣,٨١٦	٥,٨١١,٠٧٥	٣,٣٤٩	١٠,٣٩٢	الإجمالي

جدول ٢-٣: الأنغام ومخلفات الحرب التي تم تدميرها بالولايات:

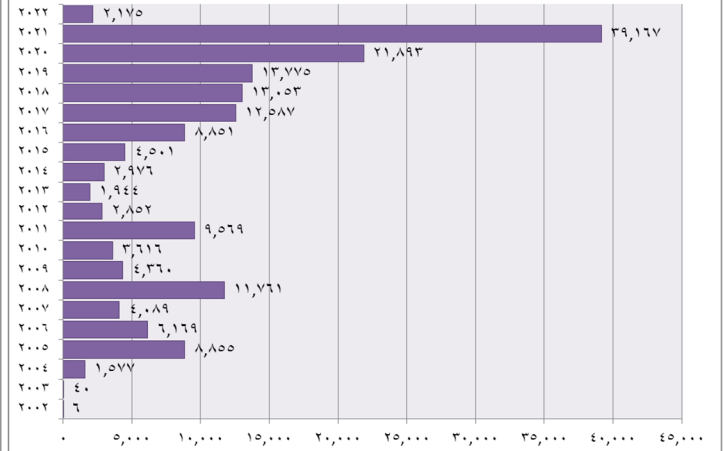
ذخائر أسلحة كبيرة	ذخائر أسلحة صغيرة	مضاد للدروع	نغم مضاد للأفراد	الولاية	الفترة
٠	٠	١	١	النيل الأزرق	نوفمبر
٠	٠	١	١	الإجمالي	
١,٠٠٨	١٧,٨٤٤	٩	١٥	النيل الأزرق	٢٠٢٢
٤٦٤	٣,٩٢١	٠	٠	وسط دارفور	
١٦	٠	٠	٠	شمال دارفور	
٥٢٠	٢,٩٣٩	٥	١١	جنوب كردفان	
٣٩	٠	٠	٠	جنوب دارفور	
٢٨	١٧	٠	٠	غرب دارفور	
٢,١٧٥	٢٤,٧٢١	١٤	٢٦	الإجمالي	
١٤,٠٤٠	٣,٦٧٠,٣	٢٢١	١,٢١٨	النيل الأزرق	الإجمالي
١٢,٨٧٣	١٢١,٩٤٠	٠	٠	وسط دارفور	
٦,٦٧٣	٩٤,٧٣٦	٠	٠	شرق دارفور	
١,٧٣٠	٢٨,٦١٩	٧	١٢٨	القضارف	
١٦,٧٠٣	١٥,٧٧٦	٣,٠٤٥	٧,٧٦٥	كسلا	
٥٢,٩٨٨	٣,٧٦٢,٧٣٠	٠	٠	شمال دارفور	
٢,٨٩٤	١٦,٦٩٧	٢٦	٣٧	البحر الأحمر	
٢٦,١٧٧	٣٤٦,٢٧٣	٤٣	١,٢٢٨	جنوب كردفان	
١٥,٤٩٠	٩٨٢,٢٣٩	٠	٠	جنوب دارفور	
١٤,٦١٧	١٣٠,٣٠٧	٠	٠	غرب دارفور	
٩,٦٣١	٥,٠٥٥	٧	١٦	غرب كردفان	
١٧٣,٨١٦	٥,٨١١,٠٧٥	٣,٣٤٩	١٠,٣٩٢	الإجمالي	




### الذخائر المدمرة بالولايات



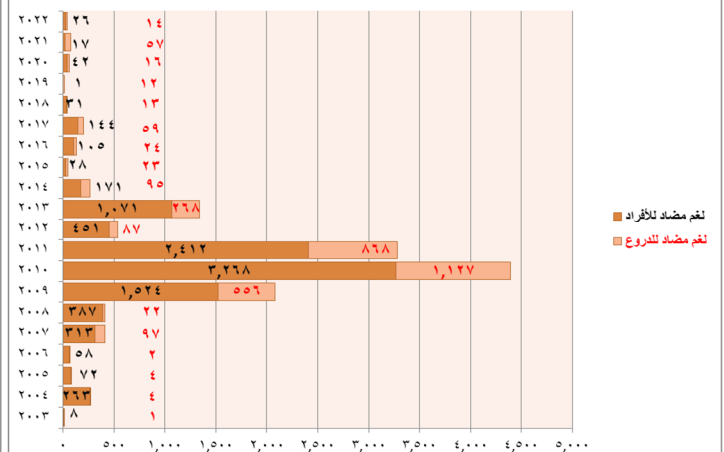
### الذخائر المدمرة بالسنين



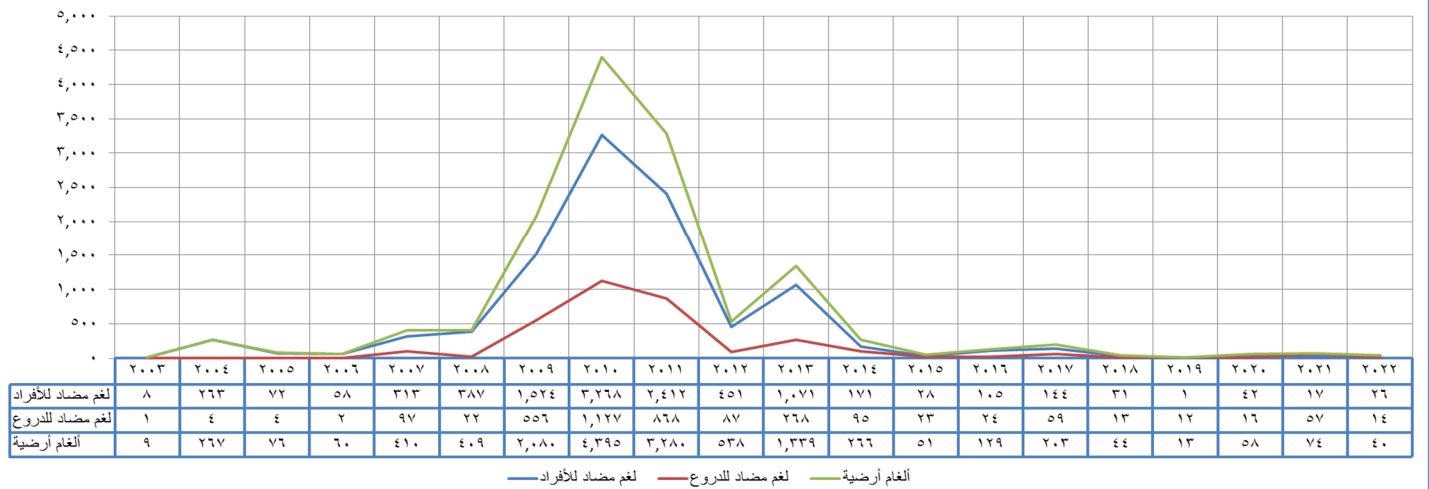
### الأتغام الأرضية المدمرة بالولايات



### الأتغام الأرضية المدمرة بالسنين



### الأتغام الأرضية المدمرة





## خريطة توضح مخلفات الحرب التي تم تدميرها بالولايات

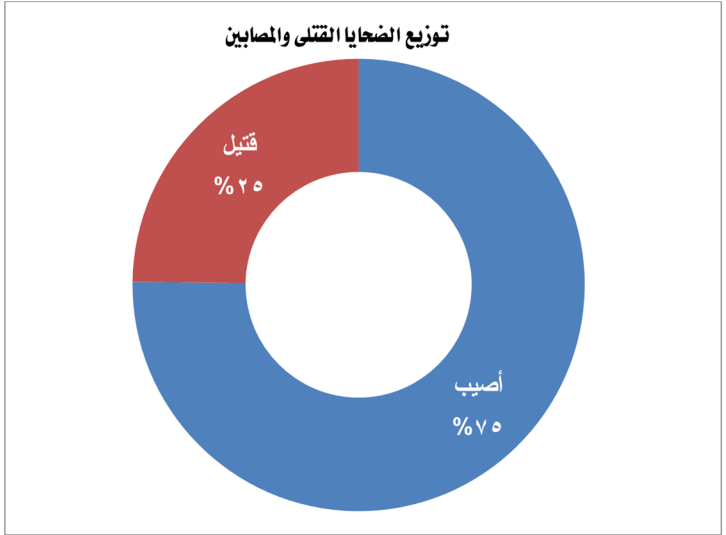
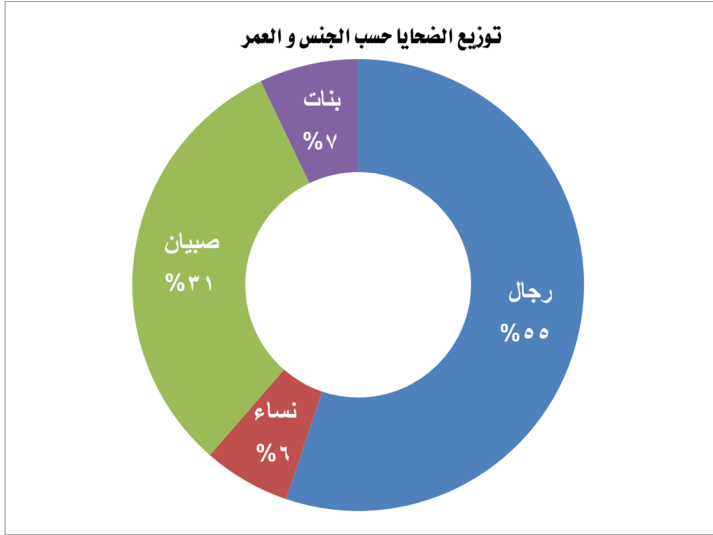


جدول: ٤ - ٢ الإصابات بالولايات:

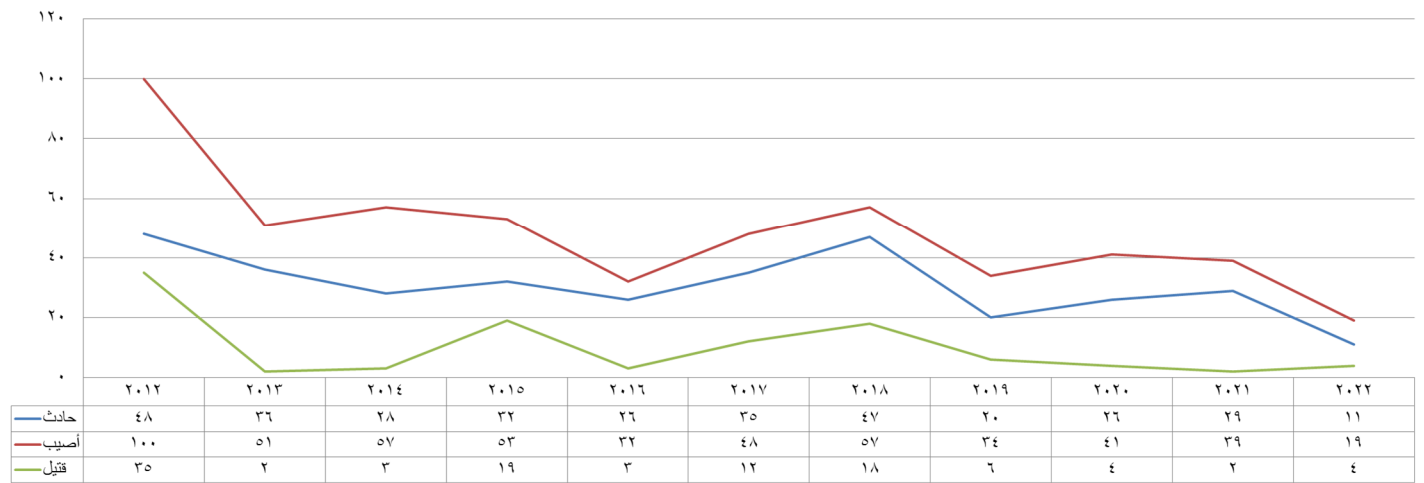
الإجمالي	أصيب						قتل						الولاية	الفترة
	إجمالي	غير محدد	فتيات	صبيان	نساء	رجال	إجمالي	غير محدد	فتيات	صبيان	نساء	رجال		
٣	٣	٠	٠	٣	٠	٠	٠	٠	٠	٠	٠	٠	النييل الأزرق	٢٠٢٢
٢	١	٠	٠	٠	٠	١	١	٠	٠	٠	٠	١	وسط دارفور	
١	١	٠	٠	١	٠	٠	٠	٠	٠	٠	٠	٠	شرق دارفور	
٩	٧	٠	٢	٤	١	٠	٢	٠	٢	٠	٠	٠	شمال دارفور	
١	١	٠	٠	٠	٠	١	٠	٠	٠	٠	٠	٠	جنوب كردفان	
٣	٢	٠	٠	٢	٠	٠	١	٠	١	٠	٠	٠	جنوب دارفور	
٤	٤	٠	٣	١	٠	٠	٠	٠	٠	٠	٠	٠	غرب دارفور	
٢٣	١٩	٠	٥	١١	١	٢	٤	٠	٣	٠	١	١	الإجمالي	
٤٦٤	٣١٥	٥٠	٤	٥٩	١٥	١٨٧	١٤٩	٢٩	٣	٣٢	١	٨٤	النييل الأزرق	الإجمالي
١١٠	٩٧	٤	١١	٤٧	١٠	٢٥	١٣	٢	٣	٧	٠	١	وسط دارفور	
٨٠	٦١	٢	١٠	٣٢	١	١٦	١٩	٢	٣	٩	٢	٣	شرق دارفور	
٨	٥	١	٠	١	٠	٣	٣	١	٠	١	٠	١	القضارف	
٥١٨	٣٩٧	٤١	٩	٦٣	١٦	٢٦٨	١٢١	١٠	٤	٢٠	٨	٧٩	كسلا	
١	٠	٠	٠	٠	٠	٠	١	٠	٠	٠	٠	١	شمال كردفان	
١٩٩	١٥٢	٢٣	١٦	٧٥	٩	٢٩	٤٧	٧	٣	٢٩	٣	٥	شمال دارفور	
٦٢	٣٥	٣	١	٣	٠	٢٨	٢٧	٢	١	٦	٣	١٥	البحر الأحمر	
٧٨٠	٥٨٠	١٧٤	٢٧	٩٩	٢٩	٢٥١	٢٠٠	٩٢	١٢	٢٦	١٠	٦٠	جنوب كردفان	
١٦٣	١٤٣	٣	١٤	٧٩	١٣	٣٤	٢٠	٣	٤	٩	٢	٢	جنوب دارفور	
١٠٦	٨٥	٦	٢٠	٣٤	١	٢٤	٢١	٠	٢	١٦	١	٢	غرب دارفور	
٨١	٦٣	٤١	٠	٣	٢	١٧	١٨	٦	٠	٢	٣	٧	غرب كردفان	
٢٠٧٢	١٠٩٣٣	٣٤٨	١١٢	٤٩٥	٩٦	٨٨٢	٦٣٩	١٥٤	٣٥	١٥٧	٣٣	٢٦٠	الإجمالي الكلي	

جدول: ٤ - ٣ الإصابات بالسنة:

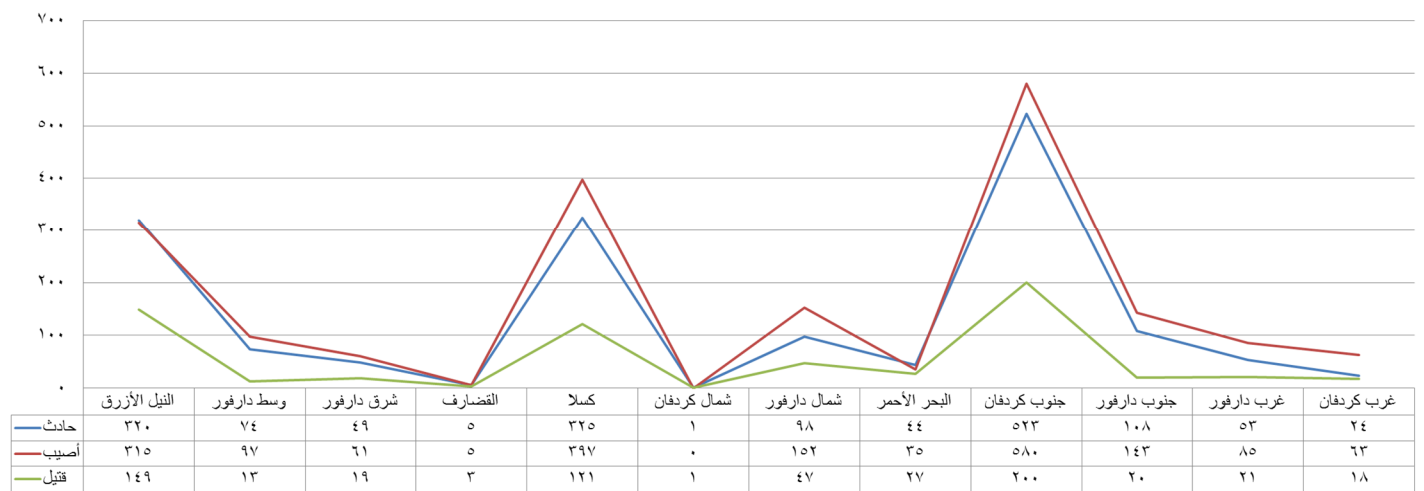
الإجمالي الكلي	أصيب						قتل						السنة
	الإجمالي	غير محدد	فتيات	صبيان	نساء	رجال	الإجمالي	غير محدد	فتيات	صبيان	نساء	رجال	
١,٩٣٣	١,٤٠٢	٢٩٨	٦٢	٢٧٠	٥١	٧٢١	٥٣١	١٣١	٢٣	١٠٨	٢٨	٢٤١	قبل ٢٠١٢
١٣٥	١٠٠	٣٥	٣	٢٧	٤	٣١	٣٥	٩	٢	١٥	٢	٧	٢٠١٢
٥٣	٥١	٠	٦	٢٢	٨	١٥	٢	١	٠	٠	٠	١	٢٠١٣
٦٠	٥٧	٠	٣	١٦	٧	٣١	٣	٠	٠	٠	٢	١	٢٠١٤
٧٢	٥٣	٩	٣	٢٣	٤	١٤	١٩	٩	٠	٥	٠	٥	٢٠١٥
٣٥	٣٢	٣	٤	١١	٥	٩	٣	٠	١	٢	٠	٠	٢٠١٦
٦٠	٤٨	٠	٣	٢٨	٥	١٢	١٢	٢	٣	٦	٠	١	٢٠١٧
٧٥	٥٧	٣	١٠	٢١	٣	٢٠	١٨	٢	٣	١٢	١	٠	٢٠١٨
٤٠	٣٤	٠	٦	١٧	٢	٩	٦	٠	٢	٣	٠	١	٢٠١٩
٤٥	٤١	٠	٥	٢٣	٥	٨	٤	٠	١	٢	٠	١	٢٠٢٠
٤١	٣٩	٠	٢	٢٦	١	١٠	٢	٠	٠	١	٠	١	٢٠٢١
٢٣	١٩	٠	٥	١١	١	٢	٤	٠	٠	٣	٠	١	٢٠٢٢
٢,٠٧٢	١,٩٣٣	٣٤٨	١١٢	٤٩٥	٩٦	٨٨٢	٦٣٩	١٥٤	٣٥	١٥٧	٣٣	٢٦٠	الإجمالي الكلي



حوادث الألغام الأرضية ومخلفات الحرب بالسنين



حوادث الألغام الأرضية ومخلفات الحرب بالولايات



## خريطة توضح ضحايا الألغام ومخلفات الحرب بالولايات



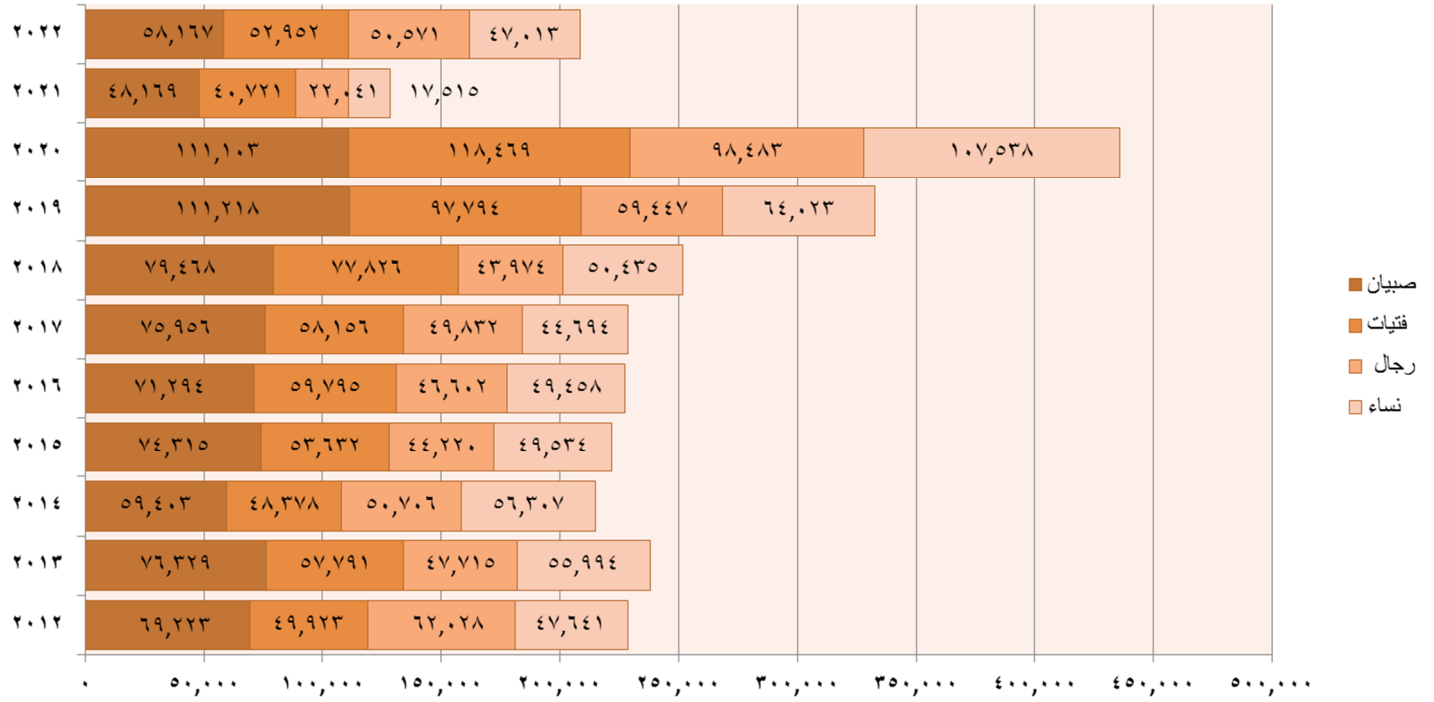
جدول ٢-٥: التوعية بمخاطر الذخائر المتفجرة بالولايات:

الفترة	الولاية	صبيان	فتيات	رجال	نساء	غير محدد	الإجمالي الكلي
نوفمبر	النيل الأزرق	٣٥٣	٣٠٢	٤٩٨	٤٦١	٠	١,٦١٤
	جنوب كردفان	٥,٢٠٣	٤,٦٤٥	٩٥٦	١,٦٤٤	٠	١٢,٤٤٨
	<b>الإجمالي</b>	<b>٥,٥٥٦</b>	<b>٤,٩٤٧</b>	<b>١,٤٥٤</b>	<b>٢,١٠٥</b>	<b>٠</b>	<b>١٤,٠٦٢</b>
٢٠٢٢	النيل الأزرق	١٤,٤٠٠	١٤,١٠٤	١٥,١٨٤	١٤,٧٩٩	٠	٥٨,٤٨٧
	القضارف	١٢,١٦٢	١١,٣٦٥	١٤,٦٤٦	١٣,٨٥٣	٠	٥٢,٠٢٦
	كسلا	٢,٧٥٤	٢,٢٣٦	٤٠٨	٣١٧	٠	٥,٧١٥
	جنوب كردفان	٢٨,٨٥١	٢٥,٢٤٧	٢٠,٣٣٣	١٨,٠٤٤	٠	٩٢,٤٧٥
	<b>الإجمالي</b>	<b>٥٨,١٦٧</b>	<b>٥٢,٩٥٢</b>	<b>٥٠,٥٧١</b>	<b>٤٧,٠١٣</b>	<b>٠</b>	<b>٢٠٨,٧٠٣</b>
	النيل الأزرق	١٤١,٣٤٤	١٣٣,٠٥٠	١٣٣,٤٩١	١٣٦,٧٩٨	١,٠٠٤	٥٤٥,٦٨٦
وسط دارفور	٩٧,٧٢٤	٨٢,٤٨٩	٣٩,٥٤٦	٥٣,٦٩٤	٠	٢٧٣,٤٥٢	
شرق دارفور	٩٤,١٧٠	٧٧,٧٣٩	٧٨,١٨٦	٧٢,٦٩٠	٥٧١	٣٢٣,٣٥٥	
القضارف	١٥,٢٨٢	١٣,٤٤٠	١٩,٩٢١	١٧,٣٧١	٠	٦٦,٠١٢	
كسلا	١٥١,٩٩٧	٩٣,٦١١	١٦٩,٧١٦	١١٣,٤٥٢	١,٨٥٤	٥٣٠,٦٢٩	
الخرطوم	١٠٠,٦٦٥	٨٣,٥٦٩	٨٦,٧٢٥	٧٩,٢٤٢	٦٣,٤٢١	٤١٣,٦٢٢	
شمال كردفان	٦,٨٠٢	٦,٧٥٤	٢,٥١٢	٣,٠٤٦	٠	١٩,١١٤	
شمال دارفور	١٥٦,٨٢٧	١٣٣,٦٣١	٧٠,٦٥٧	٩٩,٨٠٤	٠	٤٦٠,٩١٩	
البحر الأحمر	١٣,١١١	٨,١٦٤	٨,٨٦٢	٨,٤٩٤	٨١	٣٨,٧١٢	
سنار	١٤٥	١١٢	١٢٤	٢٧٢	٠	٦٥٣	
جنوب كردفان	٣٣١,٠١٦	٣١٤,٩٤٥	٢٧١,٦٤٥	٢٥٨,٦٢٩	١٢١,٣٣٥	١,٢٩٧,٥٧٠	
جنوب دارفور	١٤٢,١٦٥	١١١,٥٩٨	٧٢,٩٥٧	٩٢,٣٩٥	٠	٤١٩,١١٤	
غرب دارفور	١٢١,٩٠٩	٩٩,٩١٩	٧٦,٢٧١	٧٦,٣١٠	٠	٣٧٤,٤٠٨	
غرب كردفان	١٢,٧٥٦	١١,٨٤١	١١,٦٠٠	١٢,٥٤٤	٤,٩٩٢	٥٣,٧٣٣	
النيل الأبيض	٣٨,٥٥٥	٣٥,٠٨٤	٣٥,٩٩٢	٤٢,٤٠٨	١,٠٥٥٤	١٦٢,٥٩٢	
<b>الإجمالي الكلي</b>	<b>١,٤٢٤,٤٦٦</b>	<b>١,٢٠٥,٩٤٤</b>	<b>١,٠٧٨,٢٠٣</b>	<b>١,٠٦٧,١٤٧</b>	<b>٢٠٣,٨١٢</b>	<b>٤,٩٧٩,٥٧١</b>	

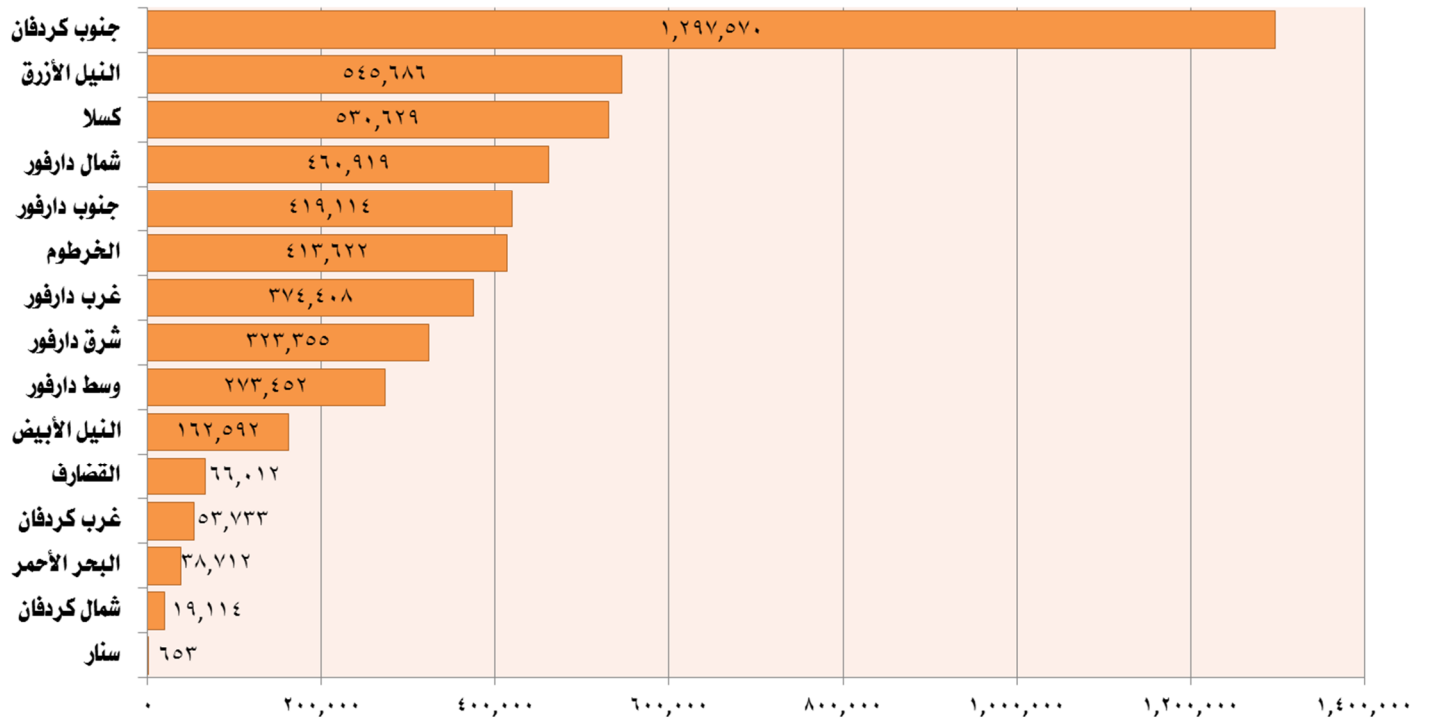
جدول ٣-٥: التوعية بمخاطر الذخائر المتفجرة بالسنة:

السنة	صبيان	فتيات	رجال	نساء	غير محدد	الإجمالي
قبل ٢٠١٢	٥٨٩,٨٢١	٤٩٠,٥٠٧	٥٠٢,٥٨٤	٤٧٦,٩٩٥	٢٠٣,٦٩٥	٢,٢٦٣,٦٠٣
٢٠١٢	٦٩,٢٢٣	٤٩,٩٢٣	٦٢,٠٢٨	٤٧,٦٤١	١١٧	٢٢٨,٩٣٢
٢٠١٣	٧٦,٣٢٩	٥٧,٧٩١	٤٧,٧١٥	٥٥,٩٩٤	٠	٢٣٧,٨٢٩
٢٠١٤	٥٩,٤٠٣	٤٨,٣٧٨	٥٠,٧٠٦	٥٦,٣٠٧	٠	٢١٤,٧٩٤
٢٠١٥	٧٤,٣١٥	٥٣,٦٣٢	٤٤,٢٢٠	٤٩,٥٣٤	٠	٢٢١,٧٠١
٢٠١٦	٧١,٢٩٤	٥٩,٧٩٥	٤٦,٦٠٢	٤٩,٤٥٨	٠	٢٢٧,١٤٩
٢٠١٧	٧٥,٩٥٦	٥٨,١٥٦	٤٩,٨٣٢	٤٤,٦٩٤	٠	٢٢٨,٦٣٨
٢٠١٨	٧٩,٤٦٨	٧٧,٨٢٦	٤٣,٩٧٤	٥٠,٤٣٥	٠	٢٥١,٧٠١
٢٠١٩	١١١,٢١٨	٩٧,٧٩٤	٥٩,٤٤٧	٦٤,٠٢٣	٠	٣٣٢,٤٨٢
٢٠٢٠	١١١,١٠٣	١١٨,٤٦٩	٩٨,٤٨٣	١٠٧,٥٣٨	٠	٤٣٥,٥٩٣
٢٠٢١	٤٨,١٦٩	٤٠,٧٢١	٢٢,٠٤١	١٧,٥١٥	٠	١٢٨,٤٤٦
٢٠٢٢	٥٨,١٦٧	٥٢,٩٥٢	٥٠,٥٧١	٤٧,٠١٣	٠	٢٠٨,٧٠٣
<b>الإجمالي الكلي</b>	<b>١,٤٢٤,٤٦٦</b>	<b>١,٢٠٥,٩٤٤</b>	<b>١,٠٧٨,٢٠٣</b>	<b>١,٠٦٧,١٤٧</b>	<b>٢٠٣,٨١٢</b>	<b>٤,٩٧٩,٥٧١</b>

### المستفيدين من أنشطة التوعية بالسنين



### المستفيدين من أنشطة التوعية بالولايات





## خريطة توضح المستفيدين من التوعية بمخاطر الذخائر المتفجرة بالولايات



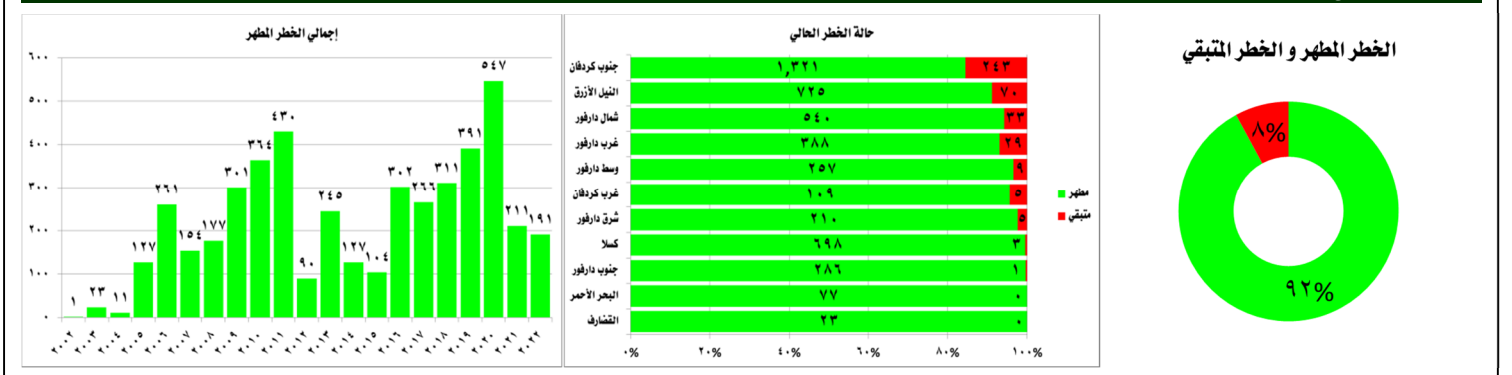
جدول ٢.١: تفاصيل الخطر الذي تم تسجيله ، الخطر الذي تم إزالته و الخطر المتبقي بالولايات:

الولاية	خطر تم تسجيله			خطر تم إزالته			خطر متبقي		
	مناطق خطره مؤكده	مناطق خطره مشتببه	الإجمالي	مناطق خطره مؤكده	مناطق خطره مشتببه	الإجمالي	مناطق خطره مؤكده	مناطق خطره مشتببه	الإجمالي
النبيل الأزرق	٣١٢	٤٨٣	٧٩٥	٢٦٣	٤٦٢	٧٢٥	٤٩	٢١	٧٠
وسط دارفور	٧١	١٩٥	٢٦٦	٧١	١٨٦	٢٥٧	٠	٩	٩
شرق دارفور	١٧	١٩٨	٢١٥	١٦	١٩٤	٢١٠	١	٤	٥
القضارف	١٢	١١	٢٣	١٢	١١	٢٣	٠	٠	٠
كسلا	١٧٨	٥٢٣	٧٠١	١٧٥	٥٢٣	٦٩٨	٣	٠	٣
شمال دارفور	١٢١	٤٥٢	٥٧٣	١٠٣	٤٣٧	٥٤٠	١٨	١٥	٣٣
البحر الأحمر	١٠	٦٧	٧٧	١٠	٦٧	٧٧	٠	٠	٠
جنوب دارفور	٥٧	٢٣٠	٢٨٧	٥٧	٢٢٩	٢٨٦	٠	١	١
جنوب كردفان	٤٦٣	١٤١٠	١٠٥٦٤	٣١٢	١٠٠٠٩	١٠٣٢١	١٥١	٩٢	٢٤٣
غرب دارفور	٦٧	٣٥٠	٤١٧	٦٠	٣٢٨	٣٨٨	٧	٢٢	٢٩
غرب كردفان	٣	١١١	١١٤	٣	١٠٦	١٠٩	٠	٥	٥
<b>الإجمالي منذ البدء</b>	<b>١٠٣١١</b>	<b>٣٠٧٢١</b>	<b>٥٠٠٣٢</b>	<b>١٠٠٨٢</b>	<b>٣٠٥٥٢</b>	<b>٤٠٦٣٤</b>	<b>٢٢٩</b>	<b>١٦٩</b>	<b>٣٩٨</b>

جدول ٢.١: تفاصيل الخطر الذي تم تسجيله ، الخطر الذي تم إزالته و الخطر المتبقي بالسنة:

السنة	خطر تم تسجيله			خطر تم إزالته			خطر متبقي		
	مناطق خطره مؤكده	مناطق خطره مشتببه	الإجمالي	مناطق خطره مؤكده	مناطق خطره مشتببه	الإجمالي	مناطق خطره مؤكده	مناطق خطره مشتببه	الإجمالي
٢٠٠٢	٠	١٠٣	١٠٣	٠	١	١	٠	٢	٢
٢٠٠٣	٠	٣١	٣١	٠	٢٣	٢٣	٠	١	١
٢٠٠٤	٧	٤٠	٤٧	٠	١١	١١	٤	١	٥
٢٠٠٥	٣٣	٢٠٢	٢٣٥	٢	١٢٥	١٢٧	٦	٦	١٢
٢٠٠٦	٩	٣٦٩	٣٧٨	١	٢٦٠	٢٦١	٣	١١	١٤
٢٠٠٧	٢٤	٢٣٠	٢٥٤	٢٣	١٣١	١٥٤	١	٣	٤
٢٠٠٨	٧٦	٣٧١	٤٤٧	٩	١٦٨	١٧٧	٢٦	١٥	٤١
٢٠٠٩	٣٤	٩٤	١٢٨	٨	٢٩٣	٣٠١	٢	٢٧	٢٩
٢٠١٠	٢٩	١٩٦	٢٢٥	٥٤	٣١٠	٣٦٤	٠	٧	٧
٢٠١١	٢٣	٢٨٠	٣٠٣	٧٧	٣٥٣	٤٣٠	٨	١٨	٢٦
٢٠١٢	٥	٦٦	٧١	٨	٨٢	٩٠	٠	٠	٠
٢٠١٣	٢٢	٢٠٦	٢٢٨	١٥	٢٣٠	٢٤٥	٠	٥	٥
٢٠١٤	٦	٧٨	٨٤	١٣	١١٤	١٢٧	٠	٠	٠
٢٠١٥	١١	١٠٠	١١١	٦	٩٨	١٠٤	٠	٢	٢
٢٠١٦	٢	٢٨٤	٢٨٦	١٠	٢٩٢	٣٠٢	٠	٨	٨
٢٠١٧	٦	٢٦٤	٢٧٠	٩	٢٥٧	٢٦٦	٠	٩	٩
٢٠١٨	١	٣٠٨	٣٠٩	١	٣١٠	٣١١	٠	٨	٨
٢٠١٩	١١٣	٢٨٧	٤٠٠	٩٥	٢٩٦	٣٩١	١٢	١٧	٢٩
٢٠٢٠	٤٤٩	١٤٤	٥٩٣	٤٠٤	١٤٣	٥٤٧	٥٠	١١	٦١
٢٠٢١	٢٣٥	٥٦	٢٩١	١٦٨	٤٣	٢١١	٥٤	١٧	٧١
٢٠٢٢	٢٢٦	١٢	٢٣٨	١٢	١٧٩	١٩١	٦٣	١	٦٤
<b>الإجمالي منذ البدء</b>	<b>١٠٣١١</b>	<b>٣٠٧٢١</b>	<b>٥٠٠٣٢</b>	<b>١٠٠٨٢</b>	<b>٣٠٥٥٢</b>	<b>٤٠٦٣٤</b>	<b>٢٢٩</b>	<b>١٦٩</b>	<b>٣٩٨</b>

مخطط ٤.١: يوضح حالات الخطر



خريطة توضح الخطر الذي تم إزالته بالولايات



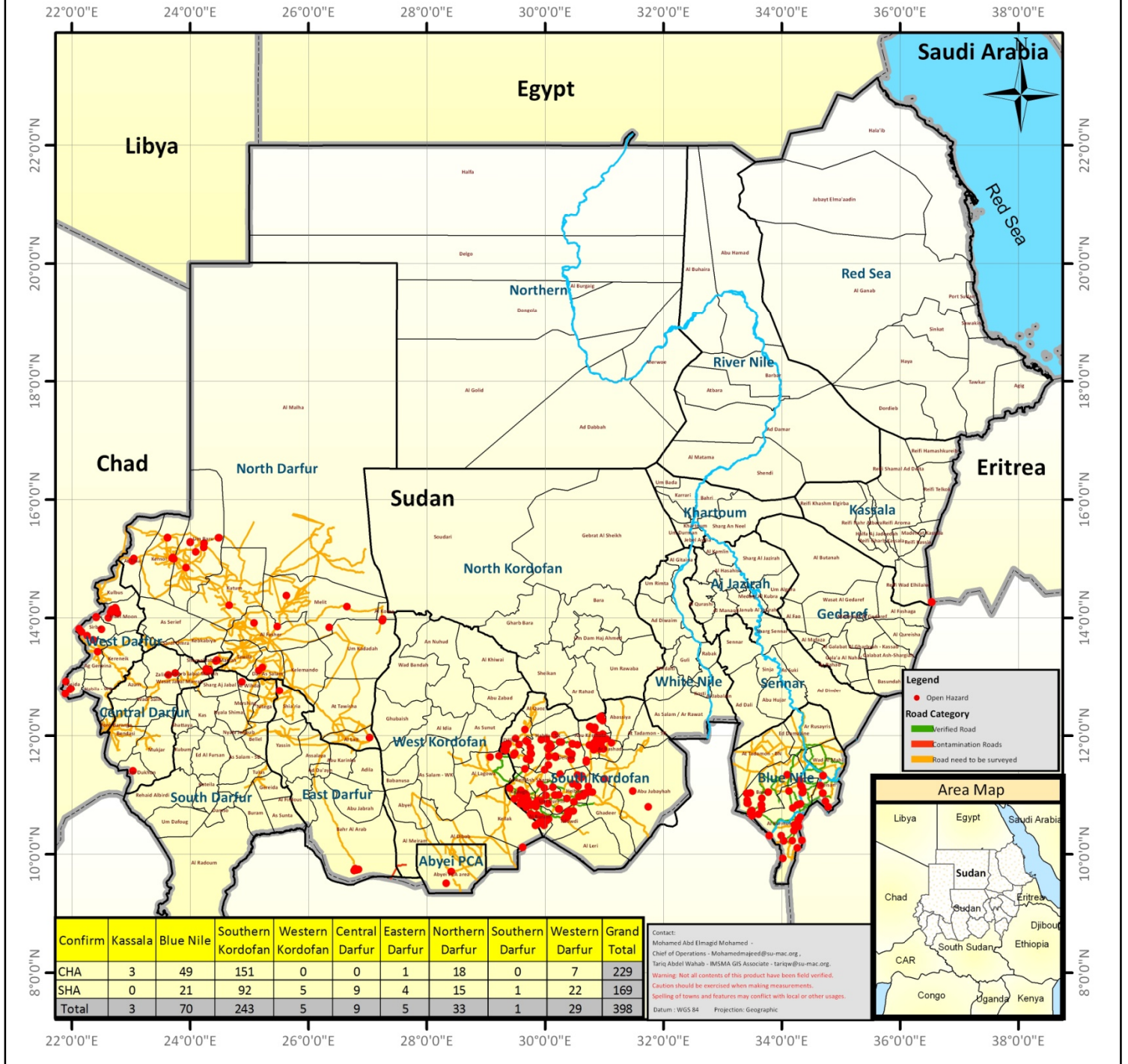
خريطة توضح الخطر المتبقي بالولايات



جميع ولايات دارفور ملوثة بمخلفات الحرب فقط و خالية من الألغام.

# Landmine/ERW Threat Map - Sudan

As of November 2022



Confirm	Kassala	Blue Nile	Southern Kordofan	Western Kordofan	Central Darfur	Eastern Darfur	Northern Darfur	Southern Darfur	Western Darfur	Grand Total
CHA	3	49	151	0	0	1	18	0	7	229
SHA	0	21	92	5	9	4	15	1	22	169
<b>Total</b>	<b>3</b>	<b>70</b>	<b>243</b>	<b>5</b>	<b>9</b>	<b>5</b>	<b>33</b>	<b>1</b>	<b>29</b>	<b>398</b>

Contact:  
 Mohamed Abd Elmagd Mohamed -  
 Chief of Operations - [Moamedmajeed@su-mac.org](mailto:Moamedmajeed@su-mac.org)  
 Tariq Abdel Wahab - [IMSMA GIS Associate - tariq@su-mac.org](mailto:IMSMA GIS Associate - tariq@su-mac.org)  
 Warning: Not all contents of this product have been field verified.  
 Caution should be exercised when making measurements.  
 Spelling of towns and features may conflict with local or other usages.  
 Datum: WGS 84 Projection: Geographic

