



وزارة الدفاع
المركز القومي لمكافحة الألغام

ملخص تقرير مكافحة الألغام لشهر ديسمبر ٢٠٢٢



١. في مجال التدريب والتأهيل شهد هذا الشهر عقد ورشة ضبط الجودة في الأعمال المتعلقة بمكافحة الألغام لمنسوبي المنظمات العاملة في المجال بالمركز القومي لمكافحة الألغام، وأيضاً تم عقد ورشتي تدريب بولاية جنوب كردفان - كادقلي لمنظمتي (المجلس الدانماركي للاجئين DRC و منظمة أياي المساعدة العالمية GAH) في مجال المسح الغير فني و التوعية بمخاطر الذخائر الغير منفجرة بمشاركة قسم معلومات المركز القومي لمكافحة الألغام.
٢. تم زيارة الفرق العاملة في مناطق (أولو - ملكن - الكيلي - دندرو - بلنق) لإستلام بعض المناطق الخطرة التي تمت نظافتها وتم توجيه بعض الفرق إلى العمل في مناطق العودة الطوعية ومن ثم عقد إجتماعين مع قيادة ملكن و قيادة أولو بخصوص تقديم الدعم للفرق العاملة في مناطق الحركة الشعبية وتسهيل عملها بالمنطقة وأيضاً تمت زيارة الفريق العامل بمساعدة الضحايا بالمنطقة للوقوف على الأنشطة التي تمت و المتبقية لضحايا الألغام و الذخائر الغير منفجرة.
٣. في مجال الإزالة أكملت فرق الإزالة التابعة لمنظمة جيسمار وعددها سبعة فرق فترتها في إقليم النيل الأزرق بمحليّة باو (أولو - ملكن) بعد إنتهاء عقدها وتم التمديد لعدد ٣ فرق منها لتواصل العمل حتى نهاية مارس ٢٠٢٣م.
٤. على الصعيد الميداني يجري العمل عبر فرق إزالة الألغام ومخلفات الحرب في إقليم النيل الأزرق وولاية جنوب كردفان بصورة جيدة، ونتج عن ذلك في شهر ديسمبر ٢٠٢٢م الآتي:
 - أ. تم تسجيل عدد (١٤) منطقة خطرة جديدة وتطهير عدد (١٧) منطقة خطرة خلال هذا الشهر. الجدول (١-١).
 - ب. تم تطهير مساحة قدرها (١٤٢,٢١٩) متر مربع من الألغام ومخلفات الحرب خلال هذا الشهر. الجدول (١-٢).
 - ج. تم تدمير عدد (٦) لغم مضاد للأفراد و عدد (٢٥٥) قطعة من ذخائر الأسلحة الصغيرة و عدد (١٧٢) من المكذبات. الجدول (١-٣).
 - د. في هذا الشهر تم التبليغ عن حادث بولاية جنوب كردفان نتج عنه ضحيتان. الجدول (١-٤).
 - هـ. تم تنفيذ أنشطة التوعية بمخاطر الألغام والمتفجرات من مخلفات الحرب لـ عدد(٤٣,٧٠٩) شخصاً. الجدول (١-٥).
٥. أكمل برنامج مكافحة الألغام بالسودان إبتداءً من العام ٢٠٠٢م تسجيل عدد ٥,٠٤٩ منطقة خطرة، نظفت منها عدد ٤,٦٥١ منطقة خطرة بطرق الإزالة المختلفة. في العام ٢٠٢٢ تم تسجيل عدد ٢٥٥ منطقة خطرة فيما تمت نظافة عدد ٢٠٨ منطقة خطرة. وتبقى عدد ٣٩٨ منطقة خطرة بمساحة بلغت ٣٣,٨٤١,٣١٧ متر مربع. الجدول(١-١).
٦. بلغ إجمالي المساحات المنظفة منذ بداية البرنامج ١٣٧,٧٦٣,٥٥٩ متر مربع من الألغام ومخلفات الحرب وتم تسليمها للمجتمعات المحلية. في العام ٢٠٢٢ تم تطهير مساحة قدرها ١,٠٣٣,٦٣١ متر مربع من الألغام ومخلفات الحرب. الجدول(١).

٧. الألغام التي تم تدميرها منذ بداية البرنامج بلغت ١٠,٣٩٨ لغماً مضاد للأفراد، عدد ٣,٣٤٩ لغم مضاد للدبابات وعدد ١٧٣,٩٨٨ مكذبة و عدد ٥,٨١١,٣٣٠ من الذخائر الصغيرة، في العام ٢٠٢٢ تم تدمير عدد ٣٢ لغم مضاد للأفراد وتم تدمير عدد ١٤ لغم مضاد للدبابات وعدد ٢,٣٤٧ من المكذبات وعدد ٢٤,٩٧٦ قطعة من الذخائر الصغيرة. الجدول (١-٣).
٨. منذ العام ٢٠٠٢م وحتى ديسمبر من العام ٢٠٢٢ تم التبليغ عن ٢,٥٨٠ ضحية منهم ١,٩٤١ مصاب ٦٣٩ قتيلاً في العام ٢٠٢٢ تم تسجيل ٢٥ ضحية (قتل ٤ وأصيب ٢١). الجدول (١-٤).
٩. شملت الخدمات التوعوية بمخاطر الذخائر المتفجرة منذ بداية البرنامج ٥,٠٢٧,٧٠٢ مواطن بواسطة المنظمات العاملة في تقديم خدمات التوعية بمخاطر الذخائر المتفجرة (أصدقاء السلام والتنمية، جسمار، سبرو، الوكالة اليابانية للإغاثة، الأمل، أيادي المساعدة العالمية وندى الأزهار) وشملت التوعية ولايات دارفور والنيل الأزرق وجنوب كردفان وكسلا. في العام ٢٠٢٢ م قدمت خدمات توعوية لعدد ٢٥٦,٨٣٤ مواطن. الجدول (١-٥).
١٠. منذ بداية البرنامج وحتى الآن تم فتح وتطهير طرق بطول ٣٨,٥٢٩ كيلو متر. الجدول (١-٦).

١. إحصائي المناطق المتأثرة وسير العمل :

جدول: ١ - ١ المناطق المتأثرة:

الفترة	خطر تم تسجيله			خطر تم إزالته						خطر متبقي	
	مناطق خطره مؤكده	مناطق خطره مشتببه	الإجمالي	مناطق خطره مؤكده		مناطق خطره مشتببه		الإجمالي	مناطق خطره مؤكده	مناطق خطره مشتببه	الإجمالي
				قديم	جديد	قديم	جديد				
ديسمبر	١٢	٢	١٤	٨	٨	٠	١	٨	٦	٢	٨
٢٠٢٢	٢٤١	١٤	٢٥٥	١٧٥	٢٠	٢	١١	٢٢	٦٦	٣	٦٩
الإجمالي	١٠,٣٢٦	٣,٧٢٣	١٤,٠٤٩	١,٠٩٨	٣,٥٥٣	٤,٦٥١	٢٢٨	١٧٠	٣٩٨		

جدول: ٢ - ١ المساحات المنظفة:

السنة	التخصص من الذخائر	تطوير أرض معارك تحت السطح (مقنونة)	تطوير أرض معارك فوق السطح	إجمالي أرض المعارك المنظفة	مساحات تم إغائها بواسطة المسح الفني	نظافة يدوية	نظافة ميكانيكية	نظافة بالكلاب	مجموع مساحة الأنغام المنظفة	مساحات تم إغائها بواسطة المسح العام	المجموع الكلي للمناطق المنظفة
ديسمبر	٩٧	٩٩,٩٠٠	١٧,٦٨٨	١١٧,٦٨٥	١٢,٢٢٦	٦٠,٢٥٠	٠	٠	١٨,٢٥١	٦,٢٨٣	١٤٢,٢١٩
٢٠٢٢	٣٣,٤٣٣	٥٧٨,٨٠٠	٣٥٠,١٨٣	٩٢٧,٤١٦	١٢,٢٢٦	٧٥,٢٠٦	٠	٠	٨٧,٤٣٢	١٨,٧٨٣	١,٠٣٣,٦٣١
الإجمالي	٢,٢٤٢,٨٦٤	٧,٥٢٨,١٤٦	٦,٥٢٦,٦٧٩	١٤,٣٧٩,٣٨٩	١٢,٧٠٥,١٩٧	١,٠٩٢٣,٥٧٨	٢,٩٠١,٩٧٧	٢,٠١٤,٩٦٥	٢٨,٧٤٥,٧٤٧	٣٤,٠٣٠,٤٢٣	١٣٧,٧٢٣,٥٥٩

جدول: ٣ - ١ الأنغام ومخلفات الحرب التي تم تدميرها:

الفترة	نعم مضاد للأفراد	مضاد للدروع	ذخائر أسلحة صغيرة	ذخائر أسلحة كبيرة
ديسمبر	٦	٠	٢٥٥	١٧٢
٢٠٢٢	٣٢	١٤	٢,٣٤٧	٢٤,٩٧٦
الإجمالي منذ البدء	١٠,٣٩٨	٣,٣٤٩	٥,٨١١,٣٣٠	١٧٣,٩٨٨

جدول: ٤ - ١ الإصابات:

الفترة	قتل					أصيب			الإجمالي الكلي
	رجال	نساء	صبيان	فتيات	غير محدد	إجمالي	غير محدد	فتيات	
ديسمبر	٠	٠	٠	٠	٠	٢	٠	٠	٢
٢٠٢٢	١	٠	٣	٠	٠	٢١	٠	٥	٢٥
الإجمالي	٢٦٠	٣٣	١٥٧	٣٥	١٥٤	١,٤٩١	٣٤٨	١١٤	٢,٥٨٠

جدول: ٥ - ١ التوعية بمخاطر الأنغام:

الفترة	صبيان	فتيات	رجال	نساء	غير محدد	الإجمالي
ديسمبر	١٢,٠٧٢	١٥,٢٩٠	٧,٥٥١	٨,٧٩٦	٠	٤٣,٧٠٩
٢٠٢٢	٧١,٨٤٧	٦٩,٣٩٩	٥٨,٨٤٨	٥٦,٧٤٠	٠	٢٥٦,٨٣٤
الإجمالي منذ البدء	١,٤٣٨,١٤٦	١,٢٢٢,٣٩١	١,٠٨٦,٤٨٠	١,٠٧٦,٨٧٤	٢٠٣,٨١٢	٥,٠٢٧,٧٠٢

جدول: ٦ - ١ الطرق المنظفة:

الفترة	طرق تم تقييمها (بالكيلومتر)	طرق تم التحقق منها (بالكيلومتر)	طرق تم فتحها (بالكيلومتر)
٢٠٢٢	٦٤,١٢	٠	٠
الإجمالي منذ البدء	٣٦,٤٤٨	٢,٠٨١	٣٨,٥٢٩

٢. تقرير مفصل عن نشاطات مكافحة الأنغام بالسودان

جدول ٢-٢: المساحات المنظفة بالسنة:

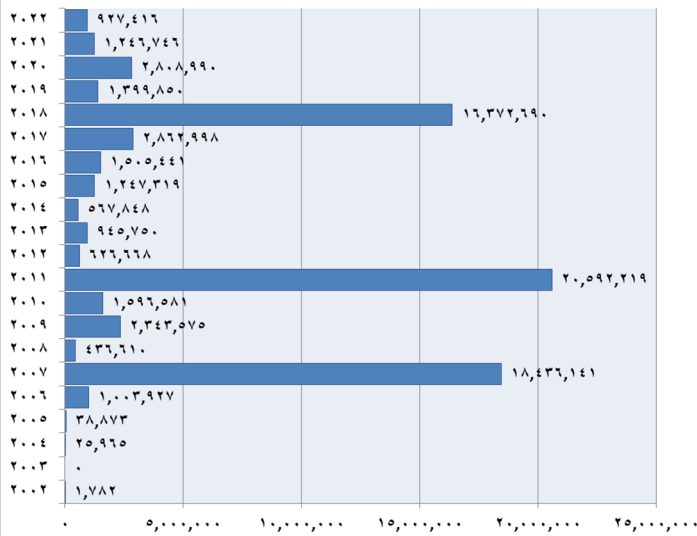
السنة	التخلص من الأبخار	تطهير أرض معارك تحت السطح (مقنونة)	تطهير أرض معارك فوق السطح	إجمالي أرض المعارك المنظفة	مساحات تم إغائها بواسطة المسح الجوي	نظافة يدوية	نظافة ميكانيكية	نظافة بالكلاب	مجموع مساحة الأنغام المنظفة	مساحات تم إغائها بواسطة المسح العام	المجموع الكلي للمناطق المنظفة
٢٠٠٢	١٠٧٨٢	٠	٠	١٠٧٨٢	٠	٤٨٠٤٨٠	٠	٠	٤٨٠٤٨٠	٠	٥٠٠٢٦٢
٢٠٠٣	٠	٠	٠	٠	٠	٤٦٥٠٨٨٢	٠	٠	٤٦٥٠٨٨٢	٠	٤٦٥٠٨٨٢
٢٠٠٤	٢٥٠٩٦٥	٠	٠	٢٥٠٩٦٥	٠	٢٦٨٠٦٠٦	٠	٠	٢٦٨٠٦٠٦	٠	٢٩٤٠٥٧١
٢٠٠٥	٣٧٠٨٢٣	٠	١٠٥٠	٣٨٠٨٧٣	٠	١٤٠٠١٣٨	٠	٩٢٤٠٠٠	٢٣٢٠٥٣٨	٠	٢٧١٠٤١١
٢٠٠٦	٨٧٠٧٠٠	٣٦٠٠٠٠	٨٨٠٠٢٢٧	١٠٠٠٣٠٩٢٧	٠	١٧٥٠٧٠٢	٠	٠	١٧٥٠٧٠٢	٠	١٠١٧٩٠٦٢٩
٢٠٠٧	١٨٠٣٨١	١٥٧٠٧٦٠	١٨٠٢٦٠٠٠٠	١٨٠٤٣٦٠١٤١	٠	٦٦٦٠٤٧٤	٠	٣٠٨١٢	٦٧٠٠٢٨٦	٠	١٩٠١٠٦٠٤٢٧
٢٠٠٨	٧٠٣١١	٢٥١٠٠٣٦	١٧٨٠٢٦٣	٤٣٦٠٦١٠	٠	٩٤٣٠٢٥٤	٠	١٠٠٨٠٨	٩٥٤٠٠٦٢	٠	١٠٣٩٠٠٦٧٢
٢٠٠٩	٣٧٠٢٤٨	٤٧٨٠٩٢٢	١٠٨٢٧٠٤٠٥	٢٠٣٤٣٠٥٧٥	١٠١٩٥٠٥١٤	٩٦٨٠٥٦٧	٩٥٠٣٥٤	١٠٤٠٢٢٩	٢٠٣٦٣٠٦٦٤	٠	٤٠٧٠٧٠٢٣٩
٢٠١٠	٢٦٠٠٣	١٠١١١٠٨٤	٤٥٩٠٤٩٤	١٠٥٩٦٠٥٨١	٦٤٥٠٧٤	٤٥٨٠٣١٥	١٠٢١٨٠٩٥١	٦٠٨٠٤٧٠	٢٠٩٣٠٨١٠	٢٢٠٧٥٧٠٦٧٧	٢٧٠٢٨٥٠٦٨
٢٠١١	١٠٥٢٣٠٢٨٤	١٠٣٠٥٠٩٥٦	١٧٠٧٦٢٠٩٧٩	٢٠٥٩٢٠٢١٩	٠	٣٦٩٠٧٠٩	٨٩٤٠٦١	٢٢٢٠٧٦٣	١٠٤٨٦٠٥٣٣	١٥٤٠٢٢٤	٢٢٠٢٣٢٠٩٧٦
٢٠١٢	٧٠٥٢٠	٣٥٧٠٦٤٨	٢٦١٠٥٠٠	٦٢٦٠٦٦٨	٠	٤٢٢٠١٩٦	١٢٨٠٩٦٥	٠	٥٥١٠١٦١	٠	١٠١٧٧٠٨٢٩
٢٠١٣	٥٨	٣٦١٠٠٦٧	٥٨٤٠٦٢٥	٩٤٥٠٧٥٠	١٠٨٢١٠٣٠١	٣٨٥٠٧٧٠	٣١٣٠٧٣٤	٧٤٠٧٧٠	٢٠٥٩٥٠٥٧٥	٧٠٧٨٤٠٣٦٦	١١٠٣٢٥٠٦٩١
٢٠١٤	٨٧	٢٧٠٠٧٦١	٢٩٧٠٠٠٠	٥٦٧٠٨٤٨	٢٨٥٠٢١٢	٢٠٢٨٠٦٨٩	٦٣٠٣٦٤	١٢٥٠٣١٥	٢٠٧٥٤٠٥٨٠	٨٩٨٠٥٢٤	٤٠٢٢٠٠٩٥٢
٢٠١٥	٤٥	٦٥٠٢٥٠	١٠١٨٢٠٠٢٤	١٠٢٤٧٠٣١٩	٠	٢٧٨٠٤٠١	٣٠٠١٠٤	١١٤٠٦٥٣	٤٢٣٠١٥٨	٠	١٠٦٧٠٠٤٧٧
٢٠١٦	٢٠٠١	٢٩٧٠٨١٠	١٠٢٠٥٠٦٣٠	١٠٥٠٥٠٤٤١	٢٠٣٣٧٠٩٤٥	٧٧٦٠٧٨٠	٨٩٠٦٩٠	١٧٧٠٦٣٤	٣٠٣٨٢٠٤٩	١٠٥٠٣٠٦٧٦	٦٠٣٩١٠٦٦٦
٢٠١٧	١٥٠٠١١	٣١١٠٩٣٠	٢٠٥٣٦٠٥٧	٢٠٨٦٢٠٩٦٨	٢٥٩٠٥٥١	٥٧٥٠٤٣٩	٦٧٠٧٥٤	٦٤٠١٤١	٩٦٦٠٨٨٥	٧٤٠٨٧٥	٣٠٩٠٤٠٧٥٨
٢٠١٨	٣٩٩٠١٠٥	٥٢٣٠٢٠٧	١٥٤٥٠٠٣٧٨	١٦٠٣٧٢٠٦٩٠	٢١٠٠١٧	٦٨٩٠٨٩٨	٠	٢٨٩٠٥٥٠	١٠٠٠٠٤٦٥	٠	١٧٠٣٧٣٠١٥٥
٢٠١٩	٢٥	٥٠١٠١٠٠	٨٩٨٠٧٢٥	١٠٣٩٩٠٨٥٠	٦٠١٢٧٠٣٥٧	٦٢١٠٧١٨	٠	٢٥٤٠٨٥٠	٧٠٠٣٠٩٢٥	٠	٨٠٤٠٣٠٧٧٥
٢٠٢٠	٠	٥٢٨٠٠٢٦	٢٠٢٨٠٠٩٦٤	٢٠٨٠٨٠٩٩٠	٠	٢٨٥٠٧٩٩	٠	٦٨٠٠٠٠	٣٥٣٠٧٩٩	٠	٣٠١٦٢٠٧٨٩
٢٠٢١	٢٠٠٠٨٢	٣٩١٠٧٨٩	٨٣٤٠٨٧٥	١٠٢٤٦٠٧٤٦	٠	٢٦٠٥٥٥	٠	٣٠٦٠٠٠	٣٠٠١٥٥	٨٣٨٠٢٩٨	٢٠١١٥٠١٩٩
٢٠٢٢	٣٣٠٤٣٣	٥٧٨٠٨٠٠	٣١٥٠١٨٣	٩٢٧٠٤١٦	١٢٠٢٢٦	٧٥٠٢٠٦	٠	٠	٨٧٠٤٣٢	١٨٠٧٨٣	١٠٠٣٣٠٦٣١
الإجمالي الكلي	٢٠٢٤٠٨٦٤	٧٠٥٢٨٠١٤٦	٦٥٠٢١٦٠٣٧٩	٧٤٠٩٨٧٠٣٨٩	١٢٠٧٠٥٠١٩٧	١٠٠٩٢٣٠٥٧٨	٢٠٩٠١٠٩٧٧	٢٠٢١٠٩٩٦٥	٢٨٠٧٥٠٧٤٧	٣٤٠٠٣٠٤٢٣	١٣٧٠٧٦٣٠٥٥٩

الولاية	التخصص من الذخائر	تجهيز أرض معارك تحت السطح (مدفونة)	تجهيز أرض معارك فوق السطح	إجمالي أرض المعارك المنخفضة	مساحات تم إنقاذها بواسطة المسح الفضي	نخالة بيوتية	نخالة ميكانيكية	نخالة بالكلاب	مجموع مساحة الأنعام المنخفضة	مساحات تم إنقاذها بواسطة المسح العام	المجموع الكلي للمناطق المنخفضة
ديسمبر	النيسل الأزرق	٩٧	١٧٦,٦٨٨	١١٧٦,٦٨٥	١٢,٢٢٦	٦٠,٢٥	.	.	١٨,٢٥١	٦٠,٢٨٣	١٤٢,٢١٩
	الإجمالي	٩٧	١٧٦,٦٨٨	١١٧٦,٦٨٥	١٢,٢٢٦	٦٠,٢٥	.	.	١٨,٢٥١	٦٠,٢٨٣	١٤٢,٢١٩
٢٠٢٢	النيسل الأزرق	٥٠,٩٧	٥٧٨,٦٧٥	٧٨٨,٩٥٥	١٢,٢٢٦	٣٢٠,٦٢	.	.	٤٤,٢٨٨	٦٠,٢٨٣	٨٣٩,٥٢٦
	وسط دارفور	١,٦٣٦	.	١٠١,٦٣٦	١٠١,٦٣٦
	شمال دارفور	١,٦٠٠	.	١,٦٠٠	٧,٥٠٠	٩,١٠٠
	جنوب كردفان	.	١٢٥	١٠,١٢٥	.	٤٣,١٤٤	.	.	٤٣,١٤٤	.	٥٣,٢٦٩
	جنوب دارفور	٥,٢٠٠	.	٥,٢٠٠	٥,٤٠٠	١٠,٦٠٠
	غرب دارفور	١٩,٩٠٠	.	١٩,٩٠٠	١٩,٩٠٠
	الإجمالي	٣٣,٤٣٣	٥٧٨,٨٠٠	٩٢٧,٤١٦	١٢,٢٢٦	٧٥,٢٠٦	٤٣,١٤٤	.	٨٧,٤٣٢	١٨,٧٨٣	١,٠٣٣,٦٣١
	النيسل الأزرق	١٢,٠٧٩	٢,٤٦٤,٤١٩	٨,٣٣٠,٢٥٩	٤,٠٤٣,٦٤	١,٠٩١,٠٨٥	٩٢١,٧٦٣	٣٧٥,٤٢٣	٢,٧٩٢,٦٣٥	٩٧,٠٥٥	١٢,٠٩٣,٤٠٠
	وسط دارفور	٢١٤,١٥٢	١٠٠	١,٢٢٥,١٠٧	١,٢٢٥,١٠٧
	شرق دارفور	٢١,٧٠٤	٣٠,٠٠٠	٩٤,١٠٤	٩٤,١٠٤
التضاريف	.	.	.	١٨٢,٦٣٣	٢٣٣,٢٣٥	.	١١١,٢٦٤	٥٢٧,١٣٢	٢٥,٠٠٠	٧٧٧,١٣٢	
كسلا	٥٢٢,٦٥٢	٢,٥٤٢,٢٣٩	٢٣,٢٦٠,١٦٤	٤,٢٨٦,٣٧٩	٤,٦٦٢,٩٨١	١,٦٢٧٢,٦٣٠	٩١٥,٦٧٠	١١,٥٣٧,٦٦٠	٩,٠٨٨,٧٠٠	٤٣,٨٨٦,٥٢٤	
شمال دارفور	٥٩,١٥٨	٥٤٩,١٨٥	٢,٠٧٠,٣٧٥	٧,٥٠٠	٢,٠٧٧,٨٧٥
البحر الأحمر	٢٦	١٧٦,٠٩٦	٨,٨٥٦,٢٥٧	١,٢١٤,٤١٣	٧١٤,٤١٣	٢٧٩,٩٣٠	٤٦,٢٠٠	٢,٢٥٤,٩٥٦	١,٦٧٢,٧٧٢	١٢,٧٨٣,٩٨٥	
جنوب كردفان	٢٦٩,٣٢٩	١,٦٠٩,٥٠٢	١٨,٣٠٥,٨٩٦	٦,٦١٧,٤٠٨	٤,١٩٤,٣٩٣	٢٧,٦٥٤	٧٦٦,٤٣٨	١١,٦٠٥,٨٩٣	٢٢,٠٠٤,٣٥٣	٥١,٩١٦,٣٢٠	
جنوب دارفور	٥,٢٤١	١٨٣,٧٢٨	٢,٠٦٧,٥٣١	٥,٤٠٠	٢,٠٧٢,٥٣١
غرب دارفور	١,٠٢٠,٤٠٤	٦,٢٥٧	١,٠٢٦,٢٩٧	١,٠٢٦,٢٩٧
غرب كردفان	٩,٧٦٣	١٨٤,٦٢٠	٩,٦١٤,٣٩٩	.	٢٧,٤٧١	.	.	.	٢٧,٤٧١	٣١,٤١٦	٩,٦٧٣,٢٨٦
الإجمالي الكلي	٢,٢٢٤,٨٦٤	٧,٥٢٨,١٤٦	٦٥,٢١٦,٣٧٩	٧٤,٩٨٧,٣٨٩	١٢,٧٠٥,١٩٧	١,٠٩٢,٥٧٨	٢,٩٠١,٩٧٧	٢,٢١٤,٩٩٥	٢٨,٧٤٥,٧٤٧	٣٤,٠٣٠,٤٢٣	١٣٧,٧٦٣,٥٥٩

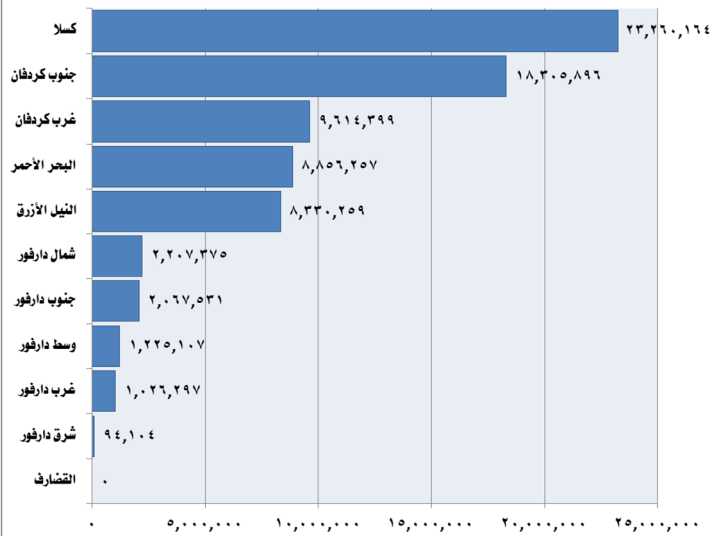
ملحوظة :

منذ أن تم إعلان المناطق الخطرة المسجلة بالولايات الشرقية ظل المركز القومي لمكافحة الألغام يتعامل مع الخطر المتبقي و تمثل ذلك حتى الآن في الذخائر غير المنفجرة و يتم التعامل مع الخطر المتبقي مباشرة وفقا للمعايير العالمية و الوطنية .

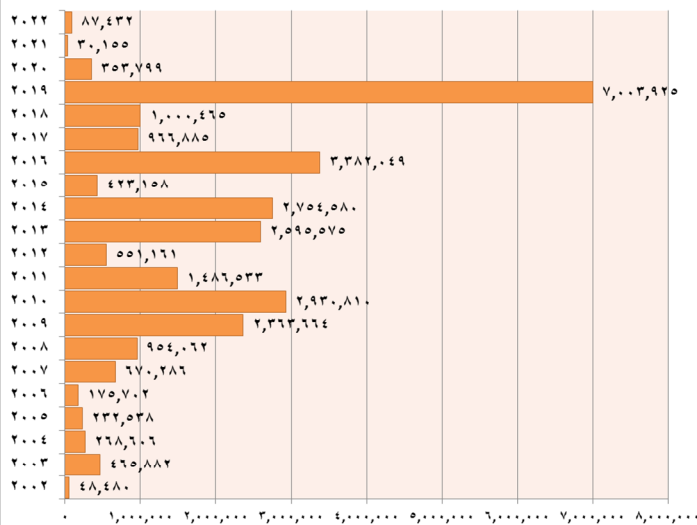
إجمالي أرض المزارع المنقطة



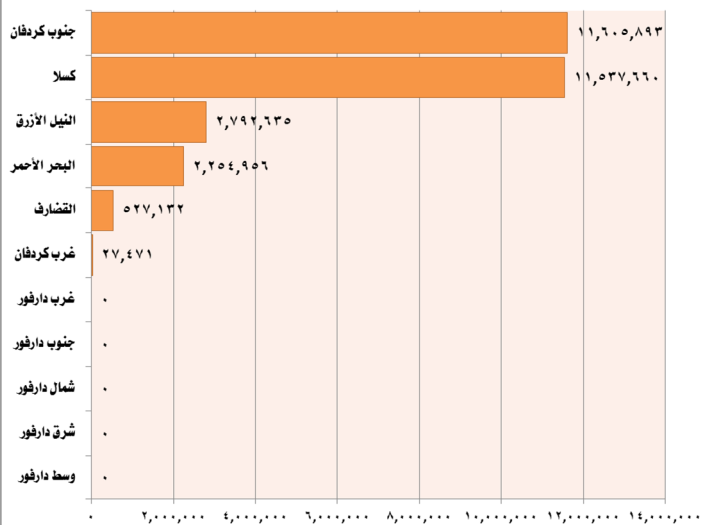
إجمالي أرض المزارع المنقطة



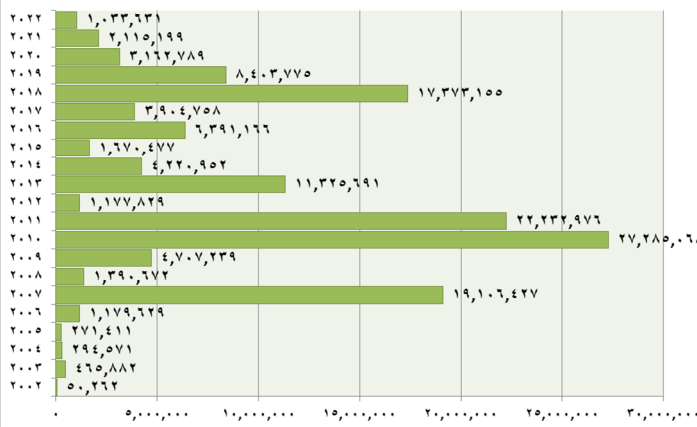
مجموع مساحة الأبقار المنقطة



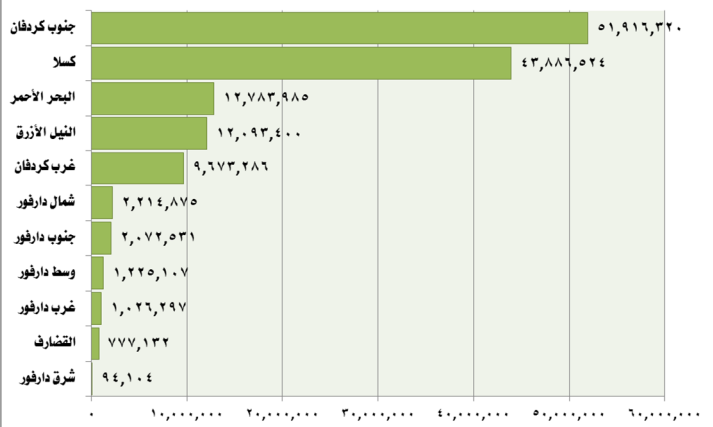
مجموع مساحة الأبقار المنقطة



المجموع الكلي للمناطق المنقطة



المجموع الكلي للمناطق المنقطة



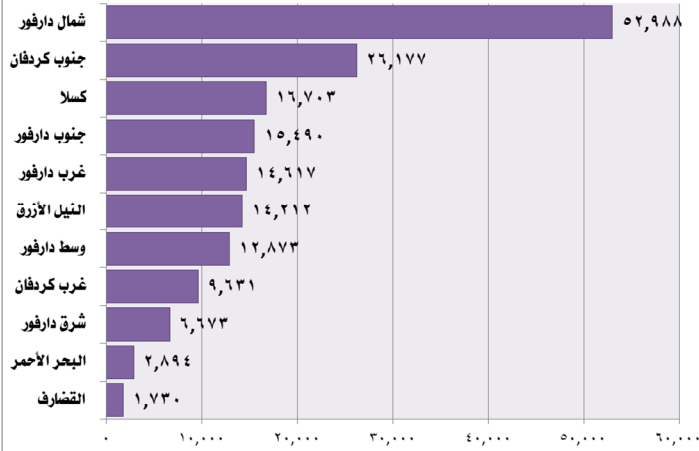
جدول ٢-٢ : الأنغام ومخلفات الحرب التي تم تدميرها بالسنة:

ذخائر أسلحة كبيرة	ذخائر أسلحة صغيرة	مضاد للدروع	نغم مضاد للأفراد	السنة
٦	٣٤٥	٠	٠	٢٠٠٢
٤٠	٠	١	٨	٢٠٠٣
١,٥٧٧	٥٠٠	٤	٢٦٣	٢٠٠٤
٨,٨٥٥	٥٦,١٩٨	٤	٧٢	٢٠٠٥
٦,١٦٩	٤٥,٧٢٧	٢	٥٨	٢٠٠٦
٤,٠٨٩	١٥٣,٣٨٥	٩٧	٣١٣	٢٠٠٧
١١,٧٦١	٨٢,٣٨٩	٢٢	٣٨٧	٢٠٠٨
٤,٣٦٠	٩,٧٩٥	٥٥٦	١,٥٢٤	٢٠٠٩
٣,٦١٦	٢٠,٢٥٣	١,١٢٧	٣,٢٦٨	٢٠١٠
٩,٥٦٩	١٥,٧٧٦	٨٦٨	٢,٤١٢	٢٠١١
٢,٨٥٢	٨,٣٣٤	٨٧	٤٥١	٢٠١٢
١,٩٤٤	١٠,٩٢٤	٢٦٨	١,٠٧١	٢٠١٣
٢,٩٧٦	١٤,٠٢٠	٩٥	١٧١	٢٠١٤
٤,٥٠١	٦١,٣٢٩	٢٣	٢٨	٢٠١٥
٨,٨٥١	٢٥٨,٢٥٥	٢٤	١٠٥	٢٠١٦
١٢,٥٨٧	٨٦,٢٩٨	٥٩	١٤٤	٢٠١٧
١٣,٠٥٣	٦٩٦,١٤٤	١٣	٣١	٢٠١٨
١٣,٧٧٥	٧٤,٤١٢	١٢	١	٢٠١٩
٢١,٨٩٣	٨٣٧,١٤٧	١٦	٤٢	٢٠٢٠
٣٩,١٦٧	٣,٣٥٥,١٢٣	٥٧	١٧	٢٠٢١
٢,٣٤٧	٢٤,٩٧٦	١٤	٣٢	٢٠٢٢
١٧٣,٩٨٨	٥,٨١١,٣٣٠	٣,٣٤٩	١٠,٣٩٨	الإجمالي

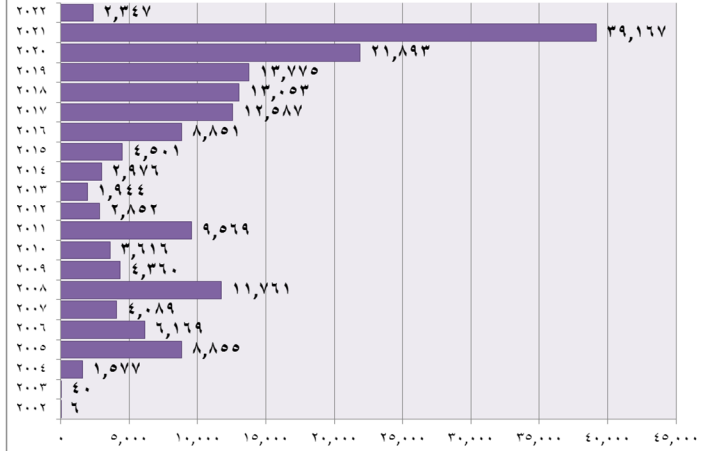
جدول ٢-٣ : الأنغام ومخلفات الحرب التي تم تدميرها بالولايات:

ذخائر أسلحة كبيرة	ذخائر أسلحة صغيرة	مضاد للدروع	نغم مضاد للأفراد	الولاية	الفترة
١٧٢	٢٥٥	٠	٦	النيل الأزرق	ديسمبر
١٧٢	٢٥٥	٠	٦	الإجمالي	
١,٢٨٠	١٨,٠٩٩	٩	٢١	النيل الأزرق	٢٠٢٢
٤٦٤	٣,٩٢١	٠	٠	وسط دارفور	
١٦	٠	٠	٠	شمال دارفور	
٥٢٠	٢,٩٣٩	٥	١١	جنوب كردفان	
٣٩	٠	٠	٠	جنوب دارفور	
٢٨	١٧	٠	٠	غرب دارفور	
٢,٣٤٧	٢٤,٩٧٦	١٤	٣٢	الإجمالي	
١٤,٢١٢	٣٠٦,٩٥٨	٢٢١	١,٢٢٤	النيل الأزرق	الإجمالي
١٢,٨٧٣	١٢١,٩٤٠	٠	٠	وسط دارفور	
٦,٦٧٣	٩٤,٧٣٦	٠	٠	شرق دارفور	
١,٧٣٠	٢٨,٦١٩	٧	١٢٨	القضارف	
١٦,٧٠٣	١٥,٧٧٦	٣,٠٤٥	٧,٧٦٥	كسلا	
٥٢,٩٨٨	٣,٧٦٢,٧٣٠	٠	٠	شمال دارفور	
٢,٨٩٤	١٦,٦٩٧	٢٦	٣٧	البحر الأحمر	
٢٦,١٧٧	٣٤٦,٢٧٣	٤٣	١,٢٢٨	جنوب كردفان	
١٥,٤٩٠	٩٨٢,٢٣٩	٠	٠	جنوب دارفور	
١٤,٦١٧	١٣٠,٣٠٧	٠	٠	غرب دارفور	
٩,٦٣١	٥٠,٠٥٥	٧	١٦	غرب كردفان	
١٧٣,٩٨٨	٥,٨١١,٣٣٠	٣,٣٤٩	١٠,٣٩٨	الإجمالي	


الذخائر المدمرة بالولايات



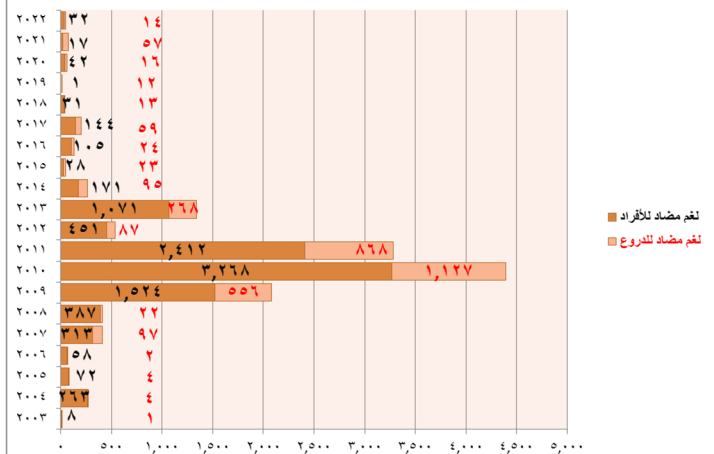
الذخائر المدمرة بالسنين



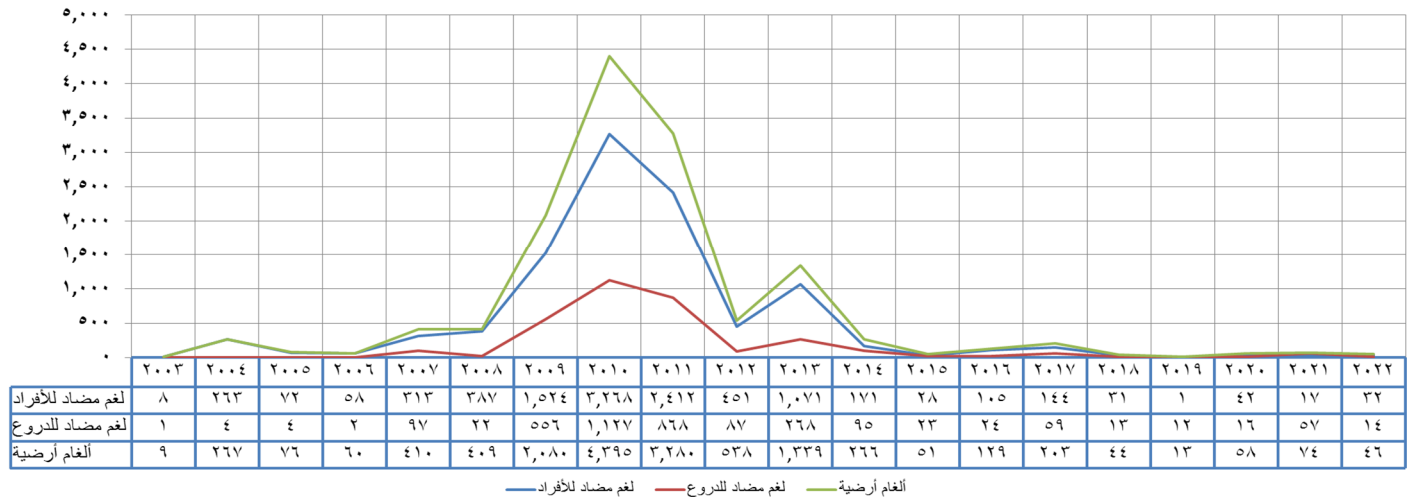
الأتغام الأرضية المدمرة بالولايات



الأتغام الأرضية المدمرة بالسنين



الأتغام الأرضية المدمرة



خريطة توضح الأرقام التي تم تدميرها بالولايات



خريطة توضح مخلفات الحرب التي تم تدميرها بالولايات



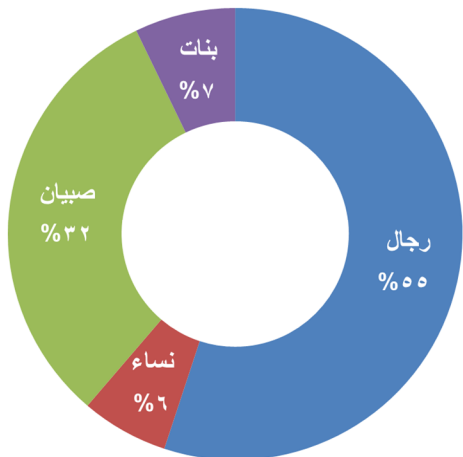
جدول: ٤ - ٢- الإصابات بالولايات:

الإجمالي	أصيب						قتل						الولاية	الفترة
	إجمالي	غير محدد	قتليات	صبيان	نساء	رجال	إجمالي	غير محدد	قتليات	صبيان	نساء	رجال		
٢	٢	٠	٠	٢	٠	٠	٠	٠	٠	٠	٠	٠	جنوب كردفان	ديسمبر
٢	٢	٠	٠	٢	٠	٠	٠	٠	٠	٠	٠	٠	الإجمالي	
٣	٣	٠	٠	٣	٠	٠	٠	٠	٠	٠	٠	٠	النيل الأزرق	٢٠٢٢
٢	١	٠	٠	٠	٠	١	١	٠	٠	٠	١	٠	وسط دارفور	
١	١	٠	٠	١	٠	٠	٠	٠	٠	٠	٠	٠	شرق دارفور	
٩	٧	٠	٢	٤	١	٠	٢	٠	٢	٠	٠	٠	شمال دارفور	
٣	٣	٠	٠	٢	٠	١	٠	٠	٠	٠	٠	٠	جنوب كردفان	
٣	٢	٠	٠	٢	٠	٠	١	٠	١	٠	٠	٠	جنوب دارفور	
٤	٤	٠	٣	١	٠	٠	٠	٠	٠	٠	٠	٠	غرب دارفور	
٢٥	٢١	٠	٥	١٣	١	٢	٤	٠	٠	٣	٠	١	الإجمالي	
٤٦٦	٣١٧	٥٠	٤	٦١	١٥	١٨٧	١٤٩	٢٩	٣	٣٢	١	٨٤	النيل الأزرق	
١١٠	٩٧	٤	١١	٤٧	١٠	٢٥	١٣	٢	٣	٧	٠	١	وسط دارفور	
٨٠	٦١	٢	١٠	٣٢	١	١٦	١٩	٢	٣	٩	٢	٣	شرق دارفور	
٨	٥	١	٠	١	٠	٣	٣	١	٠	١	٠	١	القضارف	
٥١٨	٣٩٧	٤١	٩	٦٣	١٦	٢٦٨	١٢١	١٠	٤	٢٠	٨	٧٩	كسلا	
١	٠	٠	٠	٠	٠	٠	١	٠	٠	٠	٠	١	شمال كردفان	
١٩٩	١٥٢	٢٣	١٦	٧٥	٩	٢٩	٤٧	٧	٣	٢٩	٣	٥	شمال دارفور	
٦٢	٣٥	٣	١	٣	٠	٢٨	٢٧	٢	١	٦	٣	١٥	البحر الأحمر	
٧٨٦	٥٨٦	١٧٤	٢٩	١٠١	٢٩	٢٥٣	٢٠٠	٩٢	١٢	٢٦	١٠	٦٠	جنوب كردفان	
١٦٣	١٤٣	٣	١٤	٧٩	١٣	٣٤	٢٠	٣	٤	٩	٢	٢	جنوب دارفور	
١٠٦	٨٥	٦	٢٠	٣٤	١	٢٤	٢١	٠	٢	١٦	١	٢	غرب دارفور	
٨١	٦٣	٤١	٠	٣	٢	١٧	١٨	٦	٠	٢	٣	٧	غرب كردفان	
٢,٥٨٠	١,٩٤١	٣٤٨	١١٤	٤٩٩	٩٦	٨٨٤	٦٣٩	١٥٤	٣٥	١٥٧	٣٣	٢٦٠	الإجمالي الكلي	

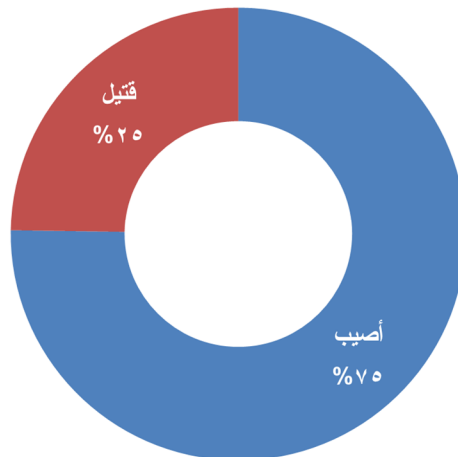
جدول: ٤ - ٣- الإصابات بالسنة:

الإجمالي الكلي	أصيب						قتل						السنة
	الإجمالي	غير محدد	قتليات	صبيان	نساء	رجال	الإجمالي	غير محدد	قتليات	صبيان	نساء	رجال	
١,٩٣٥	١,٤٠٤	٢٩٨	٦٤	٢٧٠	٥١	٧٢١	٥٣١	١٣١	٢٣	١٠٨	٢٨	٢٤١	قبل ٢٠١٢
١٣٥	١٠٠	٣٥	٣	٢٧	٤	٣١	٣٥	٩	٢	١٥	٢	٧	٢٠١٢
٥٣	٥١	٠	٦	٢٢	٨	١٥	٢	١	٠	٠	٠	١	٢٠١٣
٦١	٥٨	٠	٣	١٦	٧	٣٢	٣	٠	٠	٠	٢	١	٢٠١٤
٧٢	٥٣	٩	٣	٢٣	٤	١٤	١٩	٩	٠	٥	٠	٥	٢٠١٥
٣٥	٣٢	٣	٤	١١	٥	٩	٣	٠	١	٢	٠	٠	٢٠١٦
٦٠	٤٨	٠	٣	٢٨	٥	١٢	١٢	٢	٣	٦	٠	١	٢٠١٧
٧٧	٥٩	٣	١٠	٢٣	٣	٢٠	١٨	٢	٣	١٢	١	٠	٢٠١٨
٤١	٣٥	٠	٦	١٧	٢	١٠	٦	٠	٢	٣	٠	١	٢٠١٩
٤٥	٤١	٠	٥	٢٣	٥	٨	٤	٠	١	٢	٠	١	٢٠٢٠
٤١	٣٩	٠	٢	٢٦	١	١٠	٢	٠	٠	١	٠	١	٢٠٢١
٢٥	٢١	٠	٥	١٣	١	٢	٤	٠	٠	٣	٠	١	٢٠٢٢
٢,٥٨٠	١,٩٤١	٣٤٨	١١٤	٤٩٩	٩٦	٨٨٤	٦٣٩	١٥٤	٣٥	١٥٧	٣٣	٢٦٠	الإجمالي الكلي

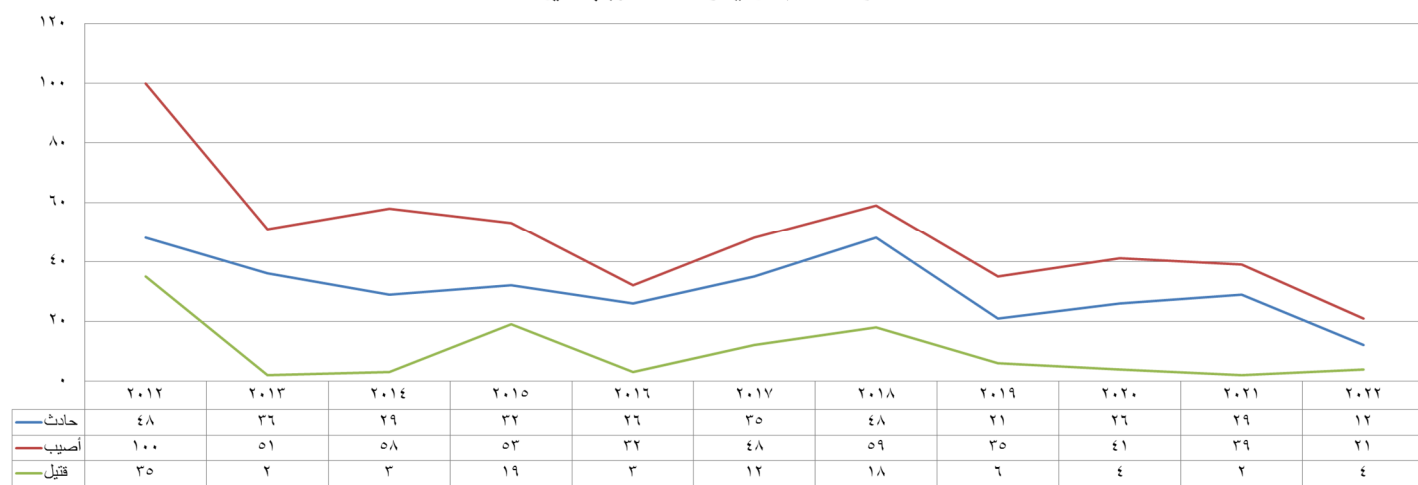
توزيع الضحايا حسب الجنس والعمر



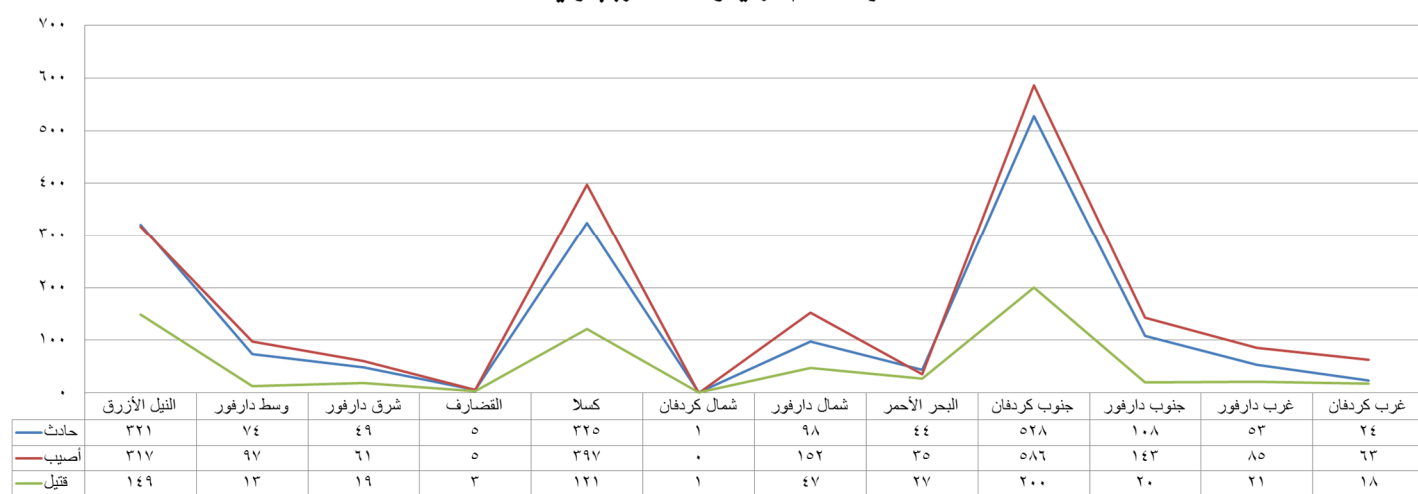
توزيع الضحايا القتلى والمصابين



حوادث الألغام الأرضية ومخلفات الحرب بالسنين



حوادث الألغام الأرضية ومخلفات الحرب بالولايات



خريطة توضح ضحايا الألغام ومخلفات الحرب بالولايات



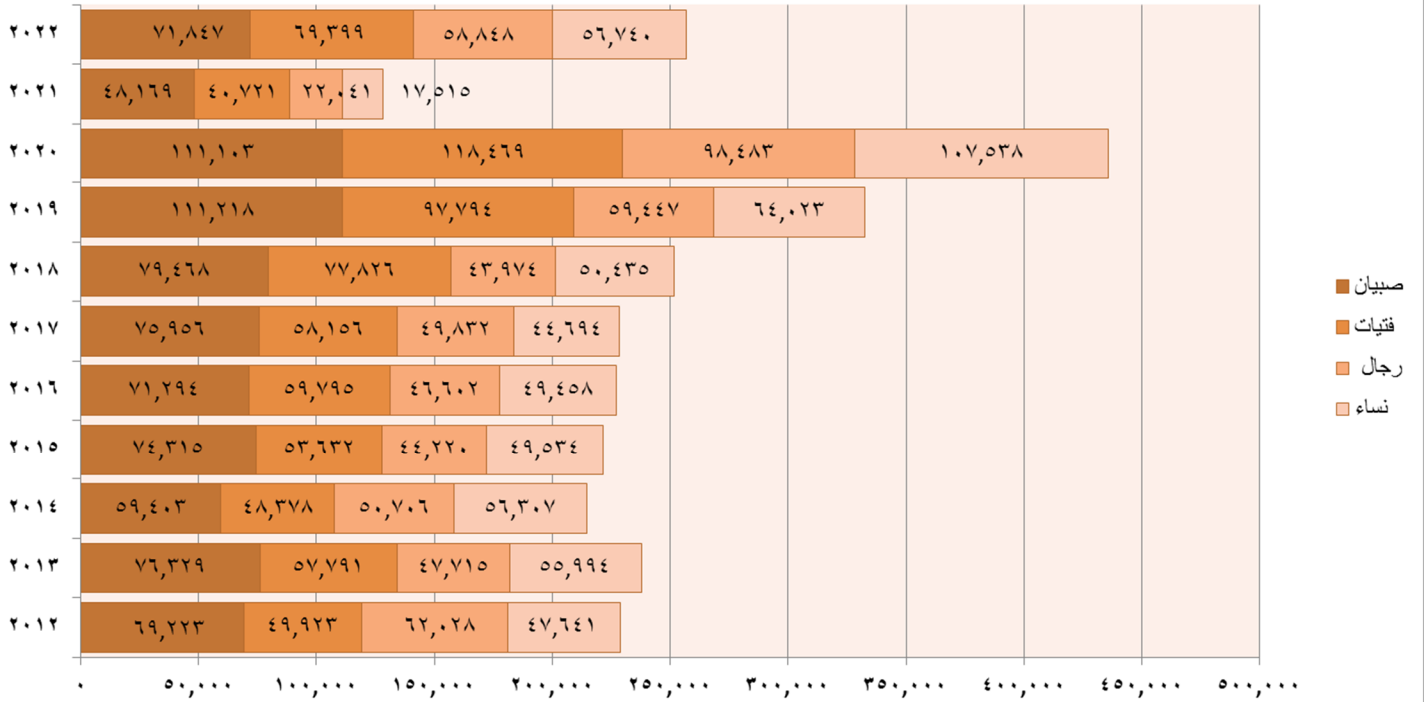
جدول ٥-٢: التوعية بمخاطر الذخائر المتفجرة بالولايات:

الفترة	الولاية	صبيان	فتيات	رجال	نساء	غير محدد	الإجمالي الكلي
ديسمبر	النيل الأزرق	٤,٣٣٠	٤,١٦٨	٤,٣٠٤	٤,٣٠٢	٠	١٧,٠١٤
	جنوب كردفان	٧,٧٤٢	١١,١٢٢	٣,٢٤٧	٤,٤٩٤	٠	٢٦,٦٠٥
	الإجمالي	١٢,٠٧٢	١٥,٢٩٠	٧,٥٥١	٨,٧٩٦	٠	٤٣,٧٠٩
٢٠٢٢	النيل الأزرق	١٩,٠١٢	١٨,٥٢٥	١٩,٨٨١	١٩,٥٥٩	٠	٧٦,٩٧٧
	القضارف	١٢,١٦٢	١١,٣٦٥	١٤,٦٤٦	١٣,٨٥٣	٠	٥٢,٠٢٦
	كسلا	٢,٧٥٤	٢,٢٣٦	٤٠٨	٣١٧	٠	٥,٧١٥
	جنوب كردفان	٣٧,٩١٩	٣٧,٢٧٣	٢٣,٩١٣	٢٣,٠١١	٠	١٢٢,١١٦
	الإجمالي	٧١,٨٤٧	٦٩,٣٩٩	٥٨,٨٤٨	٥٦,٧٤٠	٠	٢٥٦,٨٣٤
الإجمالي	النيل الأزرق	١٤٥,٩٥٦	١٣٧,٤٧١	١٣٨,١٨٨	١٤١,٥٥٨	١,٠٠٤	٥٦٤,١٧٦
	وسط دارفور	٩٧,٧٢٤	٨٢,٤٨٩	٣٩,٥٤٦	٥٣,٦٩٤	٠	٢٧٣,٤٥٢
	شرق دارفور	٩٤,١٧٠	٧٧,٧٣٩	٧٨,١٨٦	٧٢,٦٩٠	٥٧١	٣٢٣,٣٥٥
	القضارف	١٥,٢٨٢	١٣,٤٤٠	١٩,٩٢١	١٧,٣٧١	٠	٦٦,٠١٢
	كسلا	١٥١,٩٩٧	٩٣,٦١١	١٦٩,٧١٦	١١٣,٤٥٢	١,٨٥٤	٥٣٠,٦٢٩
	الخرطوم	١٠٠,٦٦٥	٨٣,٥٦٩	٨٦,٧٢٥	٧٩,٢٤٢	٦٣,٤٢١	٤١٣,٦٢٢
	شمال كردفان	٦,٨٠٢	٦,٧٥٤	٢,٥١٢	٣,٠٤٦	٠	١٩,١١٤
	شمال دارفور	١٥٦,٨٢٧	١٣٣,٦٣١	٧٠,٦٥٧	٩٩,٨٠٤	٠	٤٦٠,٩١٩
	البحر الأحمر	١٣,١١١	٨,١٦٤	٨,٨٦٢	٨,٤٩٤	٨١	٣٨,٧١٢
	سنار	١٤٥	١١٢	١٢٤	٢٧٢	٠	٦٥٣
	جنوب كردفان	٣٤٠,٠٨٤	٣٢٦,٩٧١	٢٧٥,٢٢٥	٢٦٣,٥٩٦	١٢١,٣٣٥	١,٣٢٧,٢١١
	جنوب دارفور	١٤٢,١٦٥	١١١,٥٩٨	٧٢,٩٥٧	٩٢,٣٩٥	٠	٤١٩,١١٤
	غرب دارفور	١٢١,٩٠٩	٩٩,٩١٩	٧٦,٢٧١	٧٦,٣١٠	٠	٣٧٤,٤٠٨
	غرب كردفان	١٢,٧٥٦	١١,٨٤١	١١,٦٠٠	١٢,٥٤٤	٤,٩٩٢	٥٣,٧٣٣
	النيل الأبيض	٣٨,٥٥٥	٣٥,٠٨٤	٣٥,٩٩٢	٤٢,٤٠٨	١,٠٥٥٤	١٦٢,٥٩٢
	الإجمالي الكلي	١,٤٣٨,١٤٦	١,٢٢٢,٣٩١	١,٠٨٦,٤٨٠	١,٠٧٦,٨٧٤	٢,٠٣,٨١٢	٥,٠٢٧,٧٠٢

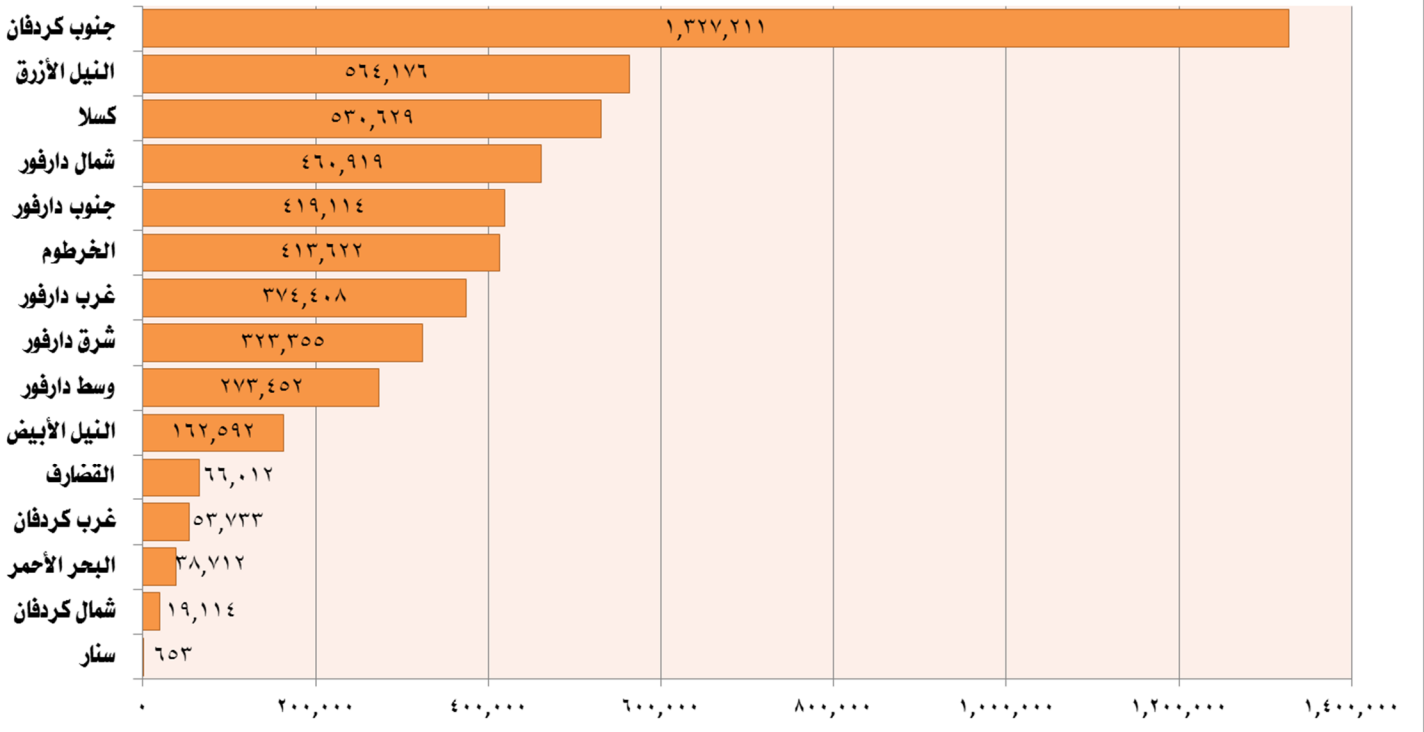
جدول ٥-٣: التوعية بمخاطر الذخائر المتفجرة بالسنة:

السنة	صبيان	فتيات	رجال	نساء	غير محدد	الإجمالي
قبل ٢٠١٢	٥٨٩,٨٢١	٤٩٠,٥٠٧	٥٠٢,٥٨٤	٤٧٦,٩٩٥	٢٠٣,٦٩٥	٢,٢٦٣,٦٠٣
٢٠١٢	٦٩,٢٢٣	٤٩,٩٢٣	٦٢,٠٢٨	٤٧,٦٤١	١١٧	٢٢٨,٩٣٢
٢٠١٣	٧٦,٣٢٩	٥٧,٧٩١	٤٧,٧١٥	٥٥,٩٩٤	٠	٢٣٧,٨٢٩
٢٠١٤	٥٩,٤٠٣	٤٨,٣٧٨	٥٠,٧٠٦	٥٦,٣٠٧	٠	٢١٤,٧٩٤
٢٠١٥	٧٤,٣١٥	٥٣,٦٣٢	٤٤,٢٢٠	٤٩,٥٣٤	٠	٢٢١,٧٠١
٢٠١٦	٧١,٢٩٤	٥٩,٧٩٥	٤٦,٦٠٢	٤٩,٤٥٨	٠	٢٢٧,١٤٩
٢٠١٧	٧٥,٩٥٦	٥٨,١٥٦	٤٩,٨٣٢	٤٤,٦٩٤	٠	٢٢٨,٦٣٨
٢٠١٨	٧٩,٤٦٨	٧٧,٨٢٦	٤٣,٩٧٤	٥٠,٤٣٥	٠	٢٥١,٧٠١
٢٠١٩	١١١,٢١٨	٩٧,٧٩٤	٥٩,٤٤٧	٦٤,٠٢٣	٠	٣٣٢,٤٨٢
٢٠٢٠	١١١,١٠٣	١١٨,٤٦٩	٩٨,٤٨٣	١٠٧,٥٣٨	٠	٤٣٥,٥٩٣
٢٠٢١	٤٨,١٦٩	٤٠,٧٢١	٢٢,٠٤١	١٧,٥١٥	٠	١٢٨,٤٤٦
٢٠٢٢	٧١,٨٤٧	٦٩,٣٩٩	٥٨,٨٤٨	٥٦,٧٤٠	٠	٢٥٦,٨٣٤
الإجمالي الكلي	١,٤٣٨,١٤٦	١,٢٢٢,٣٩١	١,٠٨٦,٤٨٠	١,٠٧٦,٨٧٤	٢,٠٣,٨١٢	٥,٠٢٧,٧٠٢

المستفيدين من أنشطة التوعية بالسنين



المستفيدين من أنشطة التوعية بالولايات



خريطة توضح المستفيدين من التوعية بمخاطر الذخائر المتفجرة بالولايات



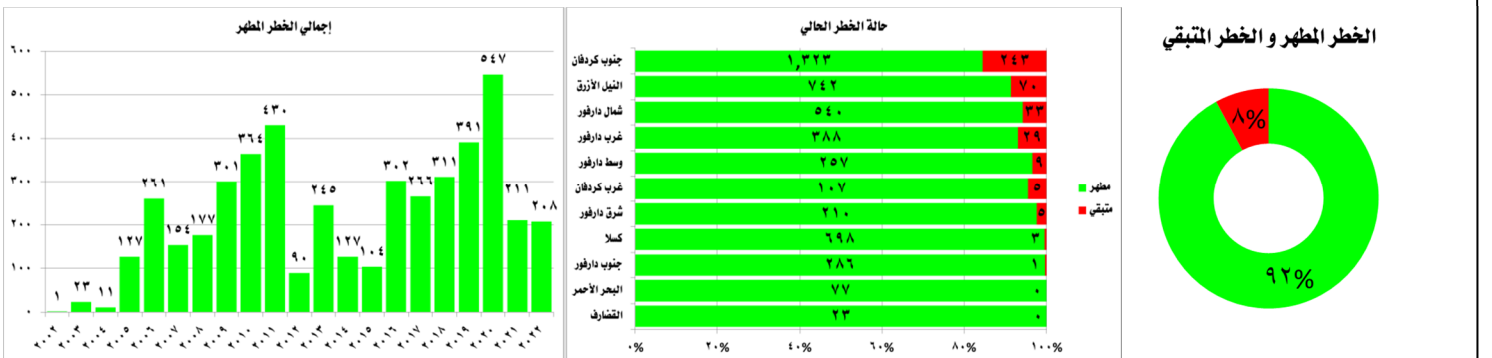
جدول ٢.١: تفاصيل الخطر الذي تم تسجيله ، الخطر الذي تم إزالته و الخطر المتبقي بالولايات:

الولاية	خطر تم تسجيله			خطر تم إزالته			خطر متبقي		
	مناطق خطره مؤكده	مناطق خطره مشتببه	الإجمالي	مناطق خطره مؤكده	مناطق خطره مشتببه	الإجمالي	مناطق خطره مؤكده	مناطق خطره مشتببه	الإجمالي
الفيصل الأزرق	٣٢٧	٤٨٥	٨١٢	٢٧٩	٤٦٣	٧٤٢	٤٨	٢٢	٧٠
وسط دارفور	٧١	١٩٥	٢٦٦	٧١	١٨٦	٢٥٧	٠	٩	٩
شرق دارفور	١٧	١٩٨	٢١٥	١٦	١٩٤	٢١٠	١	٤	٥
القضارف	١٢	١١	٢٣	١٢	١١	٢٣	٠	٠	٠
كسلا	١٧٨	٥٢٣	٧٠١	١٧٥	٥٢٣	٦٩٨	٣	٠	٣
شمال دارفور	١٢١	٤٥٢	٥٧٣	١٠٣	٤٣٧	٥٤٠	١٨	١٥	٣٣
البحر الأحمر	١٠	٦٧	٧٧	١٠	٦٧	٧٧	٠	٠	٠
جنوب دارفور	٥٧	٢٣٠	٢٨٧	٥٧	٢٢٩	٢٨٦	٠	١	١
جنوب كردفان	٤٦٥	١٤٠١	١٠٥٦٦	٣١٤	١٠٠٩	١٠٣٢٣	١٥١	٩٢	٢٤٣
غرب دارفور	٦٧	٣٥٠	٤١٧	٦٠	٣٢٨	٣٨٨	٧	٢٢	٢٩
غرب كردفان	١	١١١	١١٢	١	١٠٦	١٠٧	٠	٥	٥
الإجمالي منذ البدء	١٠٣٢٦	٣٠٧٢٣	٥٠٠٤٩	١٠٠٩٨	٣٠٥٥٣	٤٠٦٥١	٢٢٨	١٧٠	٣٩٨

جدول ٢.١: تفاصيل الخطر الذي تم تسجيله ، الخطر الذي تم إزالته و الخطر المتبقي بالسنة:

السنة	خطر تم تسجيله			خطر تم إزالته			خطر متبقي		
	مناطق خطره مؤكده	مناطق خطره مشتببه	الإجمالي	مناطق خطره مؤكده	مناطق خطره مشتببه	الإجمالي	مناطق خطره مؤكده	مناطق خطره مشتببه	الإجمالي
٢٠٠٢	٠	١٠٣	١٠٣	٠	١	١	٠	٢	٢
٢٠٠٣	٠	٣١	٣١	٠	٢٣	٢٣	٠	١	١
٢٠٠٤	٧	٤٠	٤٧	٠	١١	١١	٤	١	٥
٢٠٠٥	٣٣	٢٠٢	٢٣٥	٢	١٢٥	١٢٧	٦	٦	١٢
٢٠٠٦	٩	٣٦٩	٣٧٨	١	٢٦٠	٢٦١	٣	١١	١٤
٢٠٠٧	٢٤	٢٣٠	٢٥٤	٢٣	١٣١	١٥٤	١	٣	٤
٢٠٠٨	٧٦	٣٧١	٤٤٧	٩	١٦٨	١٧٧	٢٦	١٥	٤١
٢٠٠٩	٣٤	٩٤	١٢٨	٨	٢٩٣	٣٠١	٢	٢٧	٢٩
٢٠١٠	٢٩	١٩٦	٢٢٥	٥٤	٣١٠	٣٦٤	٠	٧	٧
٢٠١١	٢٣	٢٨٠	٣٠٣	٧٧	٣٥٣	٤٣٠	٨	١٨	٢٦
٢٠١٢	٥	٦٦	٧١	٨	٨٢	٩٠	٠	٠	٠
٢٠١٣	٢٢	٢٠٦	٢٢٨	١٥	٢٣٠	٢٤٥	٠	٥	٥
٢٠١٤	٦	٧٨	٨٤	١٣	١١٤	١٢٧	٠	٠	٠
٢٠١٥	١١	١٠٠	١١١	٦	٩٨	١٠٤	٠	٢	٢
٢٠١٦	٢	٢٨٤	٢٨٦	١٠	٢٩٢	٣٠٢	٠	٨	٨
٢٠١٧	٦	٢٦٤	٢٧٠	٩	٢٥٧	٢٦٦	٠	٩	٩
٢٠١٨	١	٣٠٨	٣٠٩	١	٣١٠	٣١١	٠	٨	٨
٢٠١٩	١١٣	٢٨٧	٤٠٠	٩٥	٢٩٦	٣٩١	١٢	١٧	٢٩
٢٠٢٠	٤٤٩	١٤٤	٥٩٣	٤٠٤	١٤٣	٥٤٧	٥٠	١٠	٦٠
٢٠٢١	٢٣٥	٥٦	٢٩١	١٦٨	٤٣	٢١١	٥٠	١٧	٦٧
٢٠٢٢	٢٤١	١٤	٢٥٥	١٣	١٣	٢٠٨	٦٦	٣	٦٩
الإجمالي منذ البدء	١٠٣٢٦	٣٠٧٢٣	٥٠٠٤٩	١٠٠٩٨	٣٠٥٥٣	٤٠٦٥١	٢٢٨	١٧٠	٣٩٨

مخطط ٤.١: يوضح حالات الخطر



خريطة توضيح الخطر الذي تم إزالته بالولايات



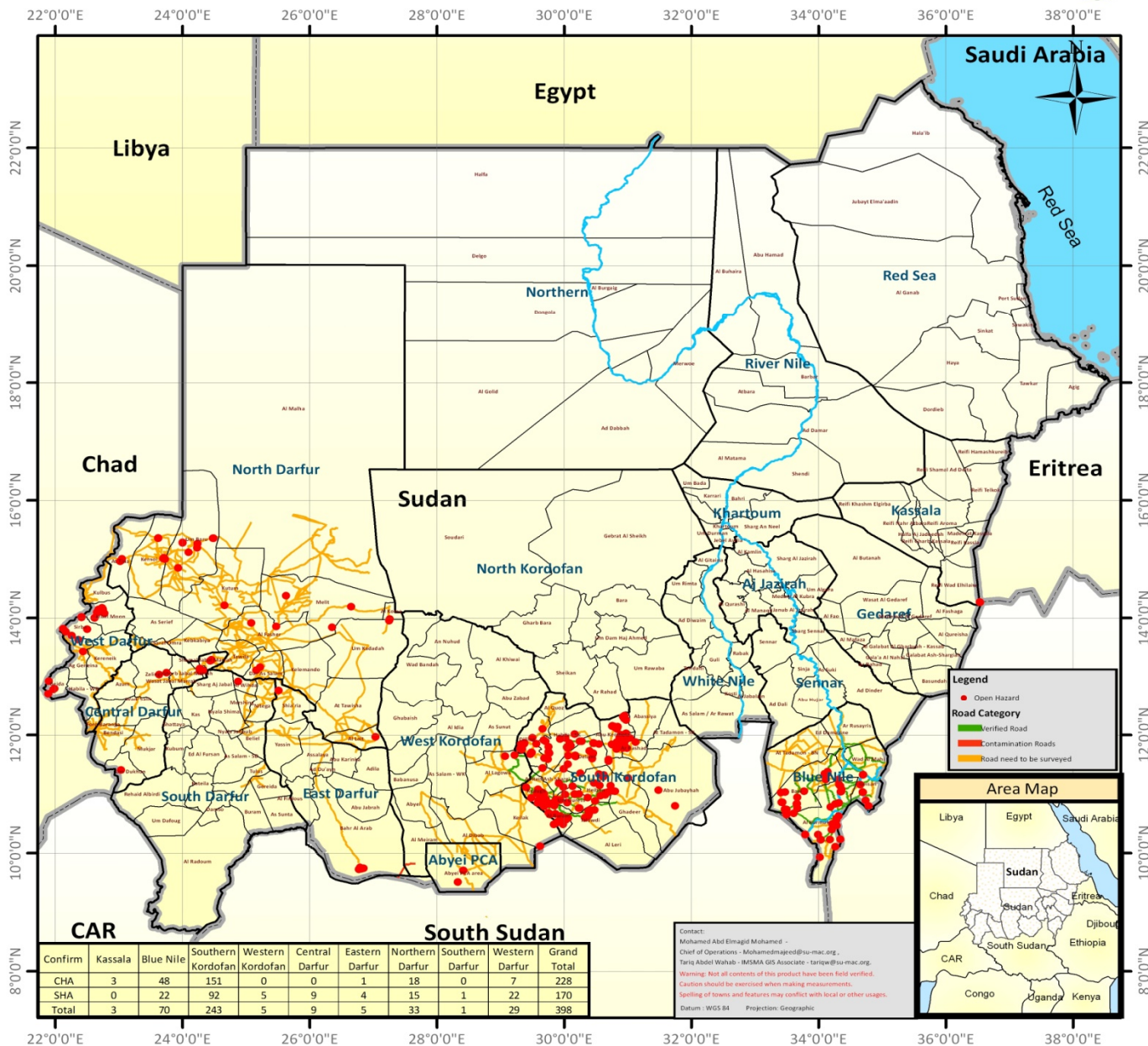
خريطة توضيح الخطر المتبقي بالولايات



جميع ولايات دارفور ملوثة بمخلفات الحرب فقط و خالية من الألغام.

Landmine/ERW Threat Map - Sudan

As of December 2022



Legend

- Open Hazard
- Road Category
- Verified Road
- Contamination Roads
- Road need to be surveyed

Area Map

CAR		South Sudan							Grand Total	
Confirm	Kassala	Blue Nile	Southern Kordofan	Western Kordofan	Central Darfur	Eastern Darfur	Northern Darfur	Southern Darfur	Western Darfur	
CHA	3	48	151	0	0	1	18	0	7	228
SHA	0	22	92	5	9	4	15	1	22	170
Total	3	70	243	5	9	5	33	1	29	398

Contact:
Mohamed Abd Elmaged Mohamed - Chief of Operations - Mohamedmaged@su-mac.org
Tariq Abdel Wahab - IMISMA GIS Associate - tariq@su-mac.org
Warning: Not all contents of this product have been field verified.
Caution should be exercised when making measurements.
Spelling of towns and features may conflict with local or other usages.
Datum: WGS 84 Projection: Geographic