



وزارة الدفاع المركز القومي لمكافحة الألغام

ملخص تقرير مكافحة الألغام لشهر يناير ٢٠٢٣



١. شهد الشهر بداية الترتيبات والتنسيق بين المركز القومي لمكافحة الألغام ومكتب الأمم المتحدة لخدمة مكافحة الألغام بالسودان لإحتفال باليوم العالمي لمكافحة الألغام والمساعدة وتم تشكيل لجنة مختصة شرعت في إعداد التصور الخاص لإحتفال العام ٢٠٢٣، الذي يصادف الرابع من أبريل القادم.
٢. في شمال دارفور شارك مكتب الفاشر للتخلص من الذخائر غير المنفجرة ومخلفات الحرب في ورشة نظمتها منظمة العتاش للسلام والتنمية بالتنسيق مع اليونيسيف، عن معايير حماية الأطفال من خطر الذخائر غير المنفجرة ومخلفات الحرب تحت شعار (لا تلمس لا تقترب بلغ فوراً) وقد إستهدفت الورشة الباحثين، منسوبي شبكات العمل الطوعي بالمحليات، ووحدات الحماية محلية طويله وإدارتي كورما وريفي الفاشر.
٣. شارك المركز في إجتماع المراجعة السنوي لخطة حماية الطفولة المشتركة بين حكومة السودان والأمم المتحدة (قطاع حماية الطفولة) والتي نظمت بواسطة المجلس القومي لرعاية الطفولة يومي ٣٠ - ٣١ يناير ٢٠٢٣م.
٤. على الصعيد الميداني يجري العمل عبر فرق إزالة الألغام ومخلفات الحرب في إقليم النيل الأزرق وولاية جنوب كردفان بصورة جيدة، ونتج عن ذلك في شهر يناير ٢٠٢٣م الأتي:
 - أ. تم تسجيل عدد (٣) منطقة خطرة جديدة وتطهير عدد (٢) منطقة خطرة خلال هذا الشهر. الجدول (١-١).
 - ب. تم تطهير مساحة قدرها (٤٩،٧٤٣) متر مربع من الألغام ومخلفات الحرب خلال هذا الشهر. الجدول (١-٢).
 - ج. تم تدمير عدد (٢) لغم مضاد للأفراد و عدد (١٨) من المكذبات. الجدول (١-٣).
 - د. في هذا الشهر تم التبليغ عن حادث بولاية وسط دارفور نتج عنه ضحية واحده (إصابة). الجدول (١-٤).
 - هـ. تم تنفيذ أنشطة التوعية بمخاطر الألغام والمتفجرات من مخلفات الحرب لـ عدد (٣،٨٢٠) شخصاً. الجدول (١-٥).
٥. أكمل برنامج مكافحة الألغام بالسودان إبتداءً من العام ٢٠٠٢م تسجيل عدد ٥،٠٥٢ منطقة خطرة، نظفت منها عدد ٤،٦٥٣ منطقة خطرة بطرق الإزالة المختلفة. في العام ٢٠٢٣ تم تسجيل عدد (٣) منطقة خطرة وتنظيف عدد (٢) منطقة خطرة. وتبقى عدد ٣٩٩ منطقة خطرة بمساحة بلغت ٣٣،٨٤٢،٧٣١ متر مربع. الجدول (١-١).
٦. بلغ إجمالي المساحات المنظفة منذ بداية البرنامج ١٣٧،٨١٣،٣٠٢ متر مربع من الألغام ومخلفات الحرب وتم تسليمها للمجتمعات المحلية. في العام ٢٠٢٣ تم تطهير مساحة قدرها ٤٩،٧٤٣ متر مربع من الألغام ومخلفات الحرب الجدول (١).

٧. الألغام التي تم تدميرها منذ بداية البرنامج بلغت ١٠،٤٠٠ لغماً مضاد للأفراد، عدد ٣،٣٤٩ لغم مضاد للدبابات وعدد ١٧٤،٠٠٦ مكذبة و عدد ٥،٨١١،٣٣٠ من الذخائر الصغيرة، في العام ٢٠٢٣ تم تدمير عدد ٢ لغم مضاد للأفراد وعدد ١٨ من المكذبات. الجدول (١-٣).
٨. منذ العام ٢٠٠٢م وحتى يناير من العام ٢٠٢٣ تم التبليغ عن ٢،٥٨١ ضحية منهم ١،٩٤٢ مصاب ٦٣٩ قتيل في العام ٢٠٢٣ تم تسجيل ١ ضحية (إصابه). الجدول (١-٤).
٩. شملت الخدمات التوعوية بمخاطر الذخائر المتفجرة منذ بداية البرنامج ٥،٠٣١،٥٢٢ مواطن بواسطة المنظمات العاملة في تقديم خدمات التوعية بمخاطر الذخائر المتفجرة (أصدقاء السلام والتنمية، جسمار، سيرو، الوكالة اليابانية للإغاثة، الأمل، أيادي المساعدة العالمية وندى الأزهار) وشملت التوعية ولايات دارفور والنيل الأزرق وجنوب كردفان وكسلا. في العام ٢٠٢٣ م قدمت خدمات توعوية لعدد ٣،٨٢٠ مواطن. الجدول (١-٥).
١٠. منذ بداية البرنامج وحتى الآن تم فتح وتطهير طرق بطول ٣٨،٥٢٩ كيلو متر. الجدول (١-٦).

١. إحصائي المناطق المتأثرة وسير العمل :

جدول: ١ - ١ المناطق المتأثرة :

الفترة	خطر تم تسجيله			خطر تم إزالته				خطر متبقي	
	مناطق خطره مؤكده	مناطق خطره مشتبهه	الإجمالي	مناطق خطره مؤكده		مناطق خطره مشتبهه		مناطق خطره مؤكده	مناطق خطره مشتبهه
				قديم	جديد	قديم	جديد		
يناير	٣	٠	٣	٢	٠	٠	٠	٠	١
٢٠٢٣	٣	٠	٣	٢	٠	٠	٠	٠	١
الإجمالي	١٠,٣٢٩	٣,٧٢٣	٥,٠٠٢	١,١٠٠	٣,٥٥٣	٤,٦٥٣	٢٢٩	١٧٠	٣٩٩

جدول: ٢ - ١ المساحات المنظفة:

السنة	التخصص من الذخائر	تطوير أرض معارك تحت السطح (مخفية)	تطوير أرض معارك فوق السطح	إجمالي أرض المعارك المنظفة	مساحات تم إغائها بواسطة المسح الفني	نظافة ميكانيكية	نظافة يدوية	نظافة بالكلاب	مجموع مساحة الأنغام المنظفة	مساحات تم إغائها بواسطة المسح العام	المجموع الكلي للمناطق المنظفة
يناير	٠	٠	٤٩,٤٩٨	٤٩,٤٩٨	٠	٢٤٥	٠	٠	٢٤٥	٠	٤٩,٧٤٣
٢٠٢٣	٠	٠	٤٩,٤٩٨	٤٩,٤٩٨	٠	٢٤٥	٠	٠	٢٤٥	٠	٤٩,٧٤٣
الإجمالي	٢,٢٤٢,٨٦٤	٧,٥٢٨,١٤٦	٦٥,٢٦٥,٨٧٧	٧٥,٠٣٦,٨٨٧	١٢,٧٠٥,١٦٧	١,٠٩٢٣,٨٢٣	٢,٩٠١,٩٧٧	٢,٢١٤,٩٦٥	٢٨,٧٤٥,٩٩٢	٣٤,٠٣٠,٤٢٣	١٣٧,٨١٣,٣٠٢

جدول: ٣ - ١ الأنغام ومخلفات الحرب التي تم تدميرها:

الفترة	نعم مضاد للأفراد	مضاد للدروع	ذخائر أسلحة صغيرة	ذخائر أسلحة كبيرة
يناير	٢	٠	٠	١٨
٢٠٢٣	٢	٠	٠	١٨
الإجمالي منذ البدء	١٠,٤٠٠	٣,٣٤٩	٥,٨١١,٣٣٠	١٧٤,٠٠٦

جدول: ٤ - ١ الإصابات:

الفترة	قتل					أصيب			الإجمالي الكلي
	رجال	نساء	صبيان	فتيات	غير محدد	إجمالي	غير محدد	فتيات	
يناير	٠	٠	٠	٠	٠	٠	٠	٠	٠
٢٠٢٣	٠	٠	٠	٠	٠	٠	٠	٠	٠
الإجمالي	٢٦٠	٣٣	١٥٧	٣٥	١٥٤	٦٣٩	٨٨٤	٩٦	١٠٩٢

جدول: ٥ - ١ التوعية بمخاطر الأنغام:

الفترة	صبيان	فتيات	رجال	نساء	غير محدد	الإجمالي
يناير	١,٠٤٣	٢,٢٩٧	٢٦٥	٢١٥	٠	٣,٨٢٠
٢٠٢٣	١,٠٤٣	٢,٢٩٧	٢٦٥	٢١٥	٠	٣,٨٢٠
الإجمالي منذ البدء	١,٤٣٩,١٨٩	١,٤٢٤,٦٨٨	١,٠٨٦,٧٤٥	١,٠٧٧,٠٨٩	٢٠٣,٨١٢	٥,٠٣١,٥٢٢

جدول: ٦ - ١ الطرق المنظفة:

الفترة	طرق تم تقييمها (بالكيلومتر)	طرق تم التحقق منها (بالكيلومتر)	طرق تم فتحها (بالكيلومتر)
الإجمالي منذ البدء	٣٦,٤٤٨	٢,٠٨١	٣٨,٥٢٩

٢. تقرير مفصل عن نشاطات مكافحة الأنغام بالسودان

جدول ٢-٢: المساحات المنظفة بالسنة:

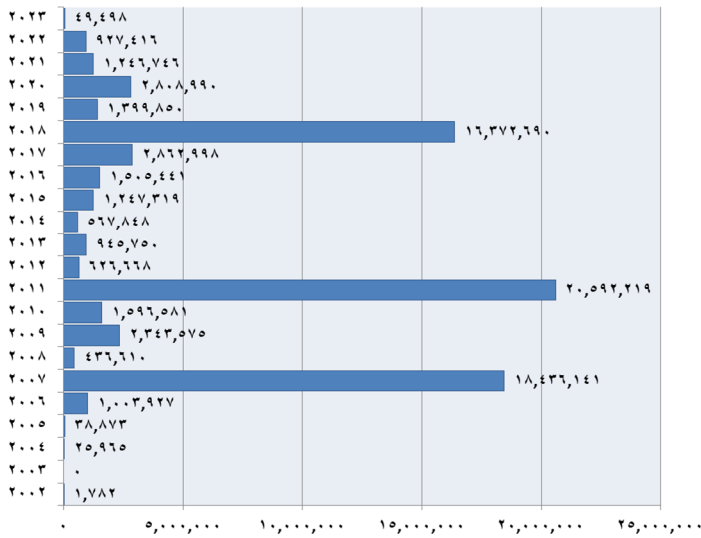
السنة	التخلص من الذخائر	تطهير أرض معارك تحت السطح (مقنونة)	تطهير أرض معارك فوق السطح	إجمالي أرض المعارك المنظفة	مساحات تم إغائها بواسطة المسح الفني	نظافة يدوية	نظافة ميكانيكية	نظافة بالكلاب	مجموع مساحة الأنغام المنظفة	مساحات تم إغائها بواسطة المسح العام	المجموع الكلي للمناطق المنظفة
٢٠٠٢	١٠,٧٨٢	.	.	١٠,٧٨٢	.	٤٨٠,٤٨٠	.	.	٤٨٠,٤٨٠	.	٥٠٠,٢٦٢
٢٠٠٣	٤٦٥,٨٨٢	.	.	٤٦٥,٨٨٢	.	٤٦٥,٨٨٢
٢٠٠٤	٢٥,٩٦٥	.	.	٢٥,٩٦٥	.	٢٦٨,٦٠٦	.	.	٢٦٨,٦٠٦	.	٢٩٤,٥٧١
٢٠٠٥	٣٧,٨٢٣	.	١,٠٥٠	٣٨,٨٧٣	.	١٤٠,١٣٨	٩٢,٤٠٠	.	٢٣٢,٥٣٨	.	٢٧١,٤١١
٢٠٠٦	٨٧,٧٠٠	٣٦,٠٠٠	٨٨٠,٢٢٧	١,٠٠٣,٩٢٧	.	١٧٥,٧٠٢	.	.	١٧٥,٧٠٢	.	١,١٧٩,٦٢٩
٢٠٠٧	١٨,٣٨١	١٥٧,٧٦٠	١٨,٢٦٠,٠٠٠	١٨,٤٣٦,١٤١	.	٦٦٦,٤٧٤	.	٣,٨١٢	٦٧٠,٢٨٦	.	١,٩٠١,٦,٤٢٧
٢٠٠٨	٧,٣١١	٢٥١,٠٣٦	١٧٨,٢٦٣	٤٣٦,٦١٠	.	٩٤٣,٢٥٤	.	١,٠٨٠,٨	٩٥٤,٠٦٢	.	١,٠٣٩,٠,٦٧٢
٢٠٠٩	٣٧,٢٤٨	٤٧٨,٩٢٢	١,٨٢٧,٤٠٥	٢,٤٣٣,٥٧٥	١,١٩٥,٥١٤	٩٦٨,٥٦٧	٩٥,٣٥٤	١,٠٤,٢٢٩	٢,٣٦٣,٦٦٤	.	٤,٧٠٧,٢٣٩
٢٠١٠	٢٦,٠٠٣	١,١١١,٠٨٤	٤٥٩,٤٩٤	١,٥٩٦,٥٨١	٦٤٥,٠٧٤	٤٥٨,٣١٥	١,٢١٨,٩٥١	٦,٠٨,٤٧٠	٢,٩٣٠,٨١٠	٢٢,٧٥٧,٦٧٧	٢٧,٢٨٥,٠٦٨
٢٠١١	١,٥٢٣,٢٨٤	١,٢٣٠,٩٥٦	١٧,٧٦٦,٩٧٩	٢٠,٥٢٢,٢١٩	.	٣٦٩,٧٠٩	٨٩٤,٠٦١	٢٢٢,٧٦٣	١,٤٨٦,٥٣٣	١٥,٤٢٢,٤	٢٢,٢٢٢,٩٧٦
٢٠١٢	٧,٥٢٠	٣٥٧,٦٤٨	٢٦١,٥٠٠	٦٢٦,٦٦٨	.	٤٢٢,١٩٦	١٢٨,٩٦٥	.	٥٥١,١٦١	.	١,١٧٧,٨٢٩
٢٠١٣	٥٨	٣٦١,٠٦٧	٥٨٤,٦٢٥	٩٤٥,٧٥٠	١,٨٢١,٣٠١	٣٨٥,٧٧٠	٣١٣,٧٣٤	٧٤,٧٧٠	٢,٥٩٥,٥٧٥	٧,٧٨٤,٣٦٦	١١,٣٢٥,٦٩١
٢٠١٤	٨٧	٢٧٠,٧٦١	٢٩٧,٠٠٠	٥٦٧,٨٤٨	٢٨٥,٢١٢	٢,٢٨٠,٦٨٩	٦٣,٣٦٤	١٢٥,٣١٥	٢,٧٥٤,٥٨٠	٨٩٨,٥٢٤	٤,٢٢٠,٩٥٢
٢٠١٥	٤٥	٦٥,٢٥٠	١,٨٢٤,٢٢٤	١,٤٢٧,٣١٩	.	٢٧٨,٤٠١	٣,٠١,٠٤	١١٤,٦٥٣	٤٢٣,١٥٨	.	١,٦٧٧,٠,٤٧٧
٢٠١٦	٢,٠٠١	٢٩٧,٨١٠	١,٢٠٥,٦٣٠	١,٥٠٥,٤٤١	٢,٣٣٧,٩٤٥	٧٧٦,٧٨٠	٨٩٠,٦٩٠	١٧٧,٦٣٤	٣,٣٨٢,٠٤٩	١,٥٠٣,٦٧٦	٦,٠٣٩١,١٦٦
٢٠١٧	١٥,٠١١	٣١١,٩٣٠	٢,٥٣٦,٠٥٧	٢,٨٦٢,٩٩٨	٢٥٩,٥٥١	٥٧٥,٤٣٩	٦٧,٧٥٤	٦٤,١٤١	٩٦٦,٨٨٥	٧٤,٨٧٥	٣,٩٠٤,٧٥٨
٢٠١٨	٣٩٩,١٠٥	٥٢٣,٢٠٧	١٥,٤٥٠,٣٧٨	١٦,٣٧٢,٦٩٠	٢١,٠١٧	٦٨٩,٨٩٨	.	٢٨٩,٥٥٠	١,٠٠٠,٤٦٥	.	١٧,٣٧٣,١٥٥
٢٠١٩	٢٥	٥٠١,١٠٠	٨٩٨,٧٢٥	١,٣٩٩,٨٥٠	٦,١٢٧,٣٥٧	٦٢١,٧١٨	.	٢٥٤,٨٥٠	٧,٠٠٣,٩٢٥	.	٨,٤٠٣,٧٧٥
٢٠٢٠	.	٥٢٨,٠٢٦	٢,٢٨٠,٩٦٤	٢,٨٠٨,٩٩٠	.	٢٨٥,٧٩٩	.	٦٨,٠٠٠	٣٥٣,٧٩٩	.	٢,٠٦٢,٧٨٩
٢٠٢١	٢,٠٠,٨٢	٣٩١,٧٨٩	٨٣٤,٨٧٥	١,٤٢٤,٧٤٦	.	٢٦,٥٥٥	.	٣,٦٠٠	٣,٠١,٥٥٥	٨٣٨,٢٩٨	٢,٠١٥,١٩٩
٢٠٢٢	٣٣,٤٣٣	٥٧٨,٨٠٠	٣١٥,١٨٣	٩٢٧,٤١٦	١٢,٢٢٦	٧٥,٢٠٦	.	.	٨٧,٤٣٢	١٨,٧٨٣	١,٠٣٣,٦٣١
٢٠٢٣	.	.	٤٩,٤٩٨	٤٩,٤٩٨	.	٢٤٥	.	.	٢٤٥	.	٤٩,٧٤٣
الإجمالي الكلي	٢,٢٤٢,٨٦٤	٧,٥٢٨,١٤٦	٦٥,٢٦٥,٨٧٧	٧٥,٠٣٦,٨٨٧	١٢,٧٠٥,١٩٧	١,٠٩٢٣,٨٢٣	٢,٩٠١,٩٧٧	٢,٢١٤,٩٩٥	٢٨,٧٤٥,٩٩٢	٣٤,٠٣٠,٤٢٣	١٣٧,٨١٣,٣٠٢

الولاية	التفصيل	التفصيل	التفصيل	التفصيل	التفصيل	التفصيل	التفصيل	التفصيل	التفصيل	التفصيل	التفصيل	التفصيل
الولاية	التفصيل	التفصيل	التفصيل	التفصيل	التفصيل	التفصيل	التفصيل	التفصيل	التفصيل	التفصيل	التفصيل	التفصيل
تيفر	النيسل	٤٩,٧٤٣	٠	٢٤٥	٠	٠	٢٤٥	٠	٤٩,٤٩٨	٤٩,٤٩٨	٠	٠
	الأزرق	٤٩,٧٤٣	٠	٢٤٥	٠	٠	٢٤٥	٠	٤٩,٤٩٨	٤٩,٤٩٨	٠	٠
٢٠٢٢	النيسل	٤٩,٧٤٣	٠	٢٤٥	٠	٠	٢٤٥	٠	٤٩,٤٩٨	٤٩,٤٩٨	٠	٠
	الأزرق	٤٩,٧٤٣	٠	٢٤٥	٠	٠	٢٤٥	٠	٤٩,٤٩٨	٤٩,٤٩٨	٠	٠
الإجمالي	النيسل	١٢,٠١٤,٣١٤٣	٩٧,٠٥٠,٥٠	٢,٧٩٢,٨٨٠	٣٧٥,٤٢٣	٩٢١,٧٦٣	١,٠٩١,٣٣٠	٤٠٤,٣٦٤	٨,٣٧٩,٥٧٧	٦,٠١٢,٥٣٩	٢,٢٤٦,٤١٩	١٢,٠١,٧٩٩
	الأزرق	١,٢٢٥,١٠٧	٠	٠	٠	٠	٠	٠	١,٢٢٥,١٠٧	١,٠١٠,٨٥٥	١٠٠	٢١٤,١٥٢
	وسط دارفور	٩٤,١٠٤	٠	٠	٠	٠	٠	٠	٩٤,١٠٤	٤٢,٤٠٠	٣٠,٠٠٠	٢١,٧٠٤
	شرق دارفور	٧٧٧,١٣٢	٢٥٠,٠٠٠	٥٢٧,١٣٢	١١١,٢٦٤	٠	٢٣٣,٢٣٥	١٨٢,٦٣٣	٠	٠	٠	٠
	كسلا	٤٣,٨٨٦,٥٢٤	٩٠,٨٨٧,٧٠٠	١١,٥٣٧,٦٦٠	٩١٥,٦٧٠	١,٢٦٢,٦٣٠	٤,٦٦٢,٩٨١	٤,٢٨٦,٣٧٩	٢٣,٢٦٠,١٦٤	٢٠,١٩٥,٢٧٣	٢,٥٤٢,٢٣٩	٥٢٢,٦٥٢
	شمال دارفور	٢,٢١٤,٨٧٥	٧,٥٠٠	٠	٠	٠	٠	٠	٢,٢٠٧,٣٧٥	١,٥٩٩,٠٣٢	٥٤٩,١٨٥	٥٩,١٥٨
	البحر الأحمر	١٢,٥٨٣,٩٨٥	١,٢٧٢,٧٧٢	٢,٢٥٤,٩٥٦	٤٦,٢٠٠	٢٧٩,٩٣٠	٧١٤,٤١٣	١,٢١٤,٤١٣	٨,٨٥٦,٢٥٧	٨,٦٨٠,١٣٥	١٧٦,٠٩٦	٢٦
	جنوب كردفان	٥١,٩١٦,٣٢٠	٢٢,٠٠٤,٥٣٠	١١,٦٠٥,٨٩٣	٧٦٦,٤٣٨	٢٧,٦٥٤	٤,١٩٤,٣٩٣	٦,٦١٧,٤٠٨	١٨,٣٠٥,٨٩٦	١٦,٤٢٧,٦٥٠	١,٦٠٩,٥٠٢	٢٦٩,٣٢٩
	جنوب دارفور	٢,٠٧٢,٥٣١	٥,٠٠٠	٠	٠	٠	٠	٠	٢,٠٦٧,٥٣١	١,٨٧٨,٥٦٢	١٨٣,٧٢٨	٥,٢٤١
	غرب دارفور	١,٠٢٦,٢٩٧	٠	٠	٠	٠	٠	٠	١,٠٢٦,٢٩٧	٠	٦,٢٥٧	١,٠٢٠,٠٤٠
	غرب كردفان	٩,٦٧٣,٢٨٦	٣١,٤١٦	٢٧,٤٧١	٠	٠	٢٧,٤٧١	٠	٩,٦١٤,٣٩٩	٩,٤٢٠,٠١٦	١٨٤,٦٢٠	٩,٧٦٣
	الإجمالي الكلي	١٣٧,٨١٣,٣٠٢	٣٤,٠٣٠,٤٢٣	٢٨,٧٤٥,٩٩٢	٢,٢١٤,٩٩٥	٢,٩٠١,٩٧٧	١,٠٩٢,٨٢٣	١٢,٧٠٥,١٩٧	٧٥,٠٣٦,٨٨٧	٦٥,٢٦٥,٨٧٧	٧,٥٢٨,١٤٦	٢,٢٤٢,٨٦٤

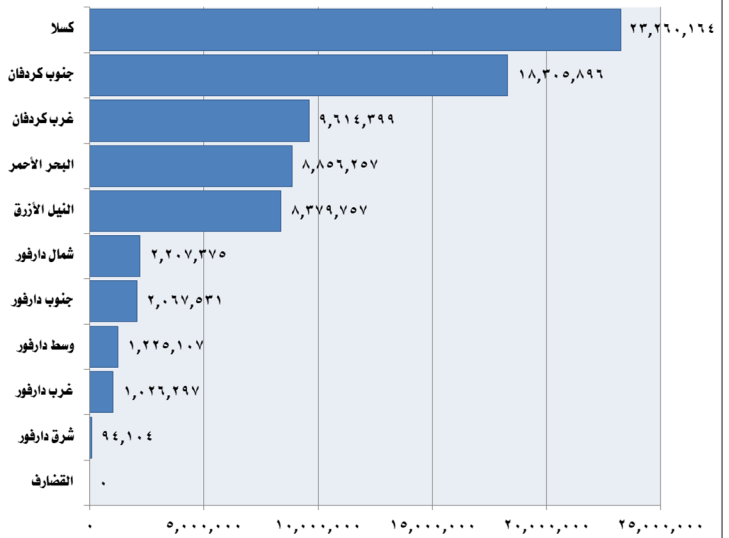
ملحوظة :

منذ أن تم إعلان المناطق الخطرة المسجلة بالولايات الشرقية ظل المركز القومي لمكافحة الألغام يتعامل مع الخطر المتبقي و تمثل ذلك حتى الآن في الذخائر غير المنفجرة و يتم التعامل مع الخطر المتبقي مباشرة وفقا للمعايير العالمية و الوطنية .

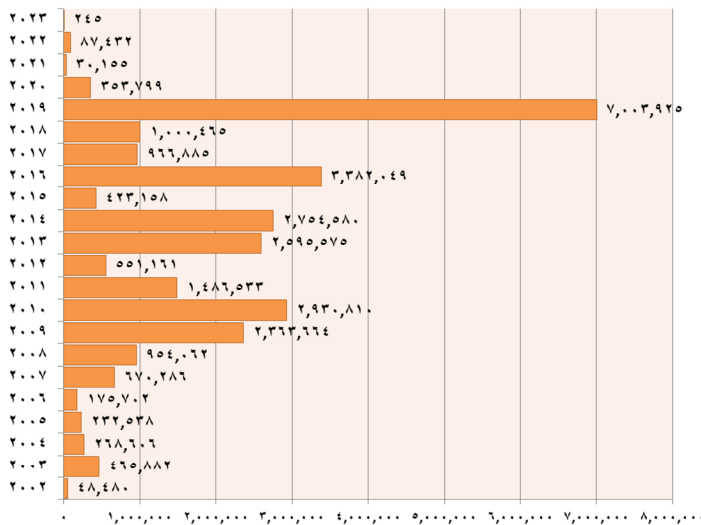
إجمالي أرض المعارك المنقطة



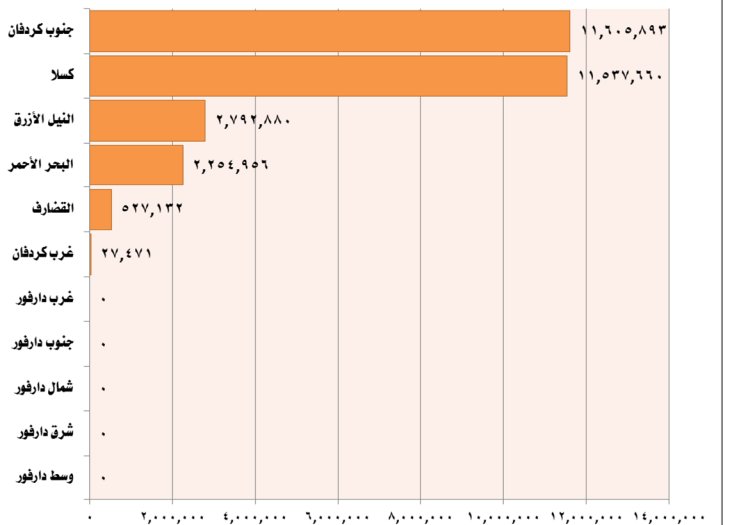
إجمالي أرض المعارك المنقطة



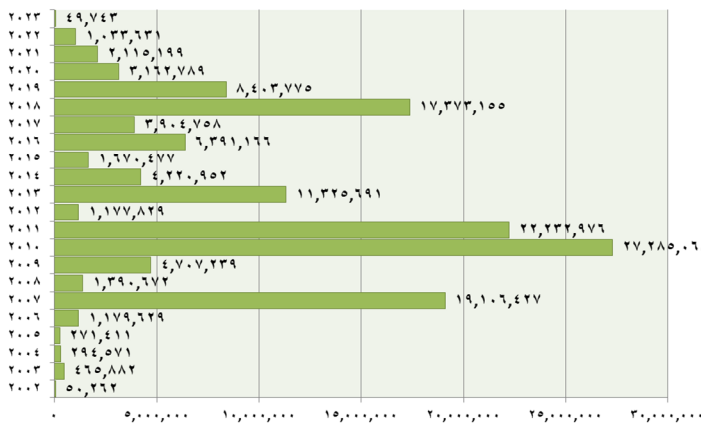
مجموع مساحة الأنغام المنقطة



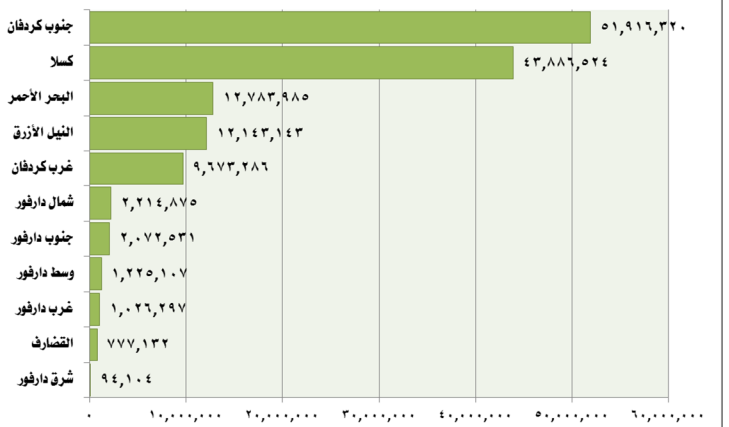
مجموع مساحة الأنغام المنقطة



المجموع الكلي للمناطق المنقطة



المجموع الكلي للمناطق المنقطة



خريطة توضح المساحات المنظمة بالولايات



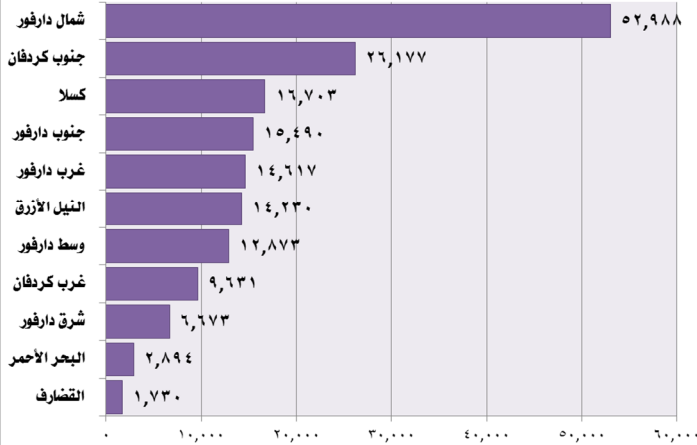
جدول ٢-٢: الأنغام ومخلفات الحرب التي تم تدميرها بالسنة:

ذخائر أسلحة كبيرة	ذخائر أسلحة صغيرة	مضاد للدروع	نغم مضاد للأفراد	السنة
٦	٣٤٥	٠	٠	٢٠٠٢
٤٠	٠	١	٨	٢٠٠٣
١,٥٧٧	٥٠٠	٤	٢٦٣	٢٠٠٤
٨,٨٥٥	٥٦,١٩٨	٤	٧٢	٢٠٠٥
٦,١٦٩	٤٥,٧٢٧	٢	٥٨	٢٠٠٦
٤,٠٨٩	١٥٣,٣٨٥	٩٧	٣١٣	٢٠٠٧
١١,٧٦١	٨٢,٣٨٩	٢٢	٣٨٧	٢٠٠٨
٤,٣٦٠	٩,٧٩٥	٥٥٦	١,٥٢٤	٢٠٠٩
٣,٦١٦	٢٠,٢٥٣	١,١٢٧	٣,٢٦٨	٢٠١٠
٩,٥٦٩	١٥,٧٧٦	٨٦٨	٢,٤١٢	٢٠١١
٢,٨٥٢	٨,٣٣٤	٨٧	٤٥١	٢٠١٢
١,٩٤٤	١٠,٩٢٤	٢٦٨	١,٠٧١	٢٠١٣
٢,٩٧٦	١٤,٠٢٠	٩٥	١٧١	٢٠١٤
٤,٥٠١	٦١,٣٢٩	٢٣	٢٨	٢٠١٥
٨,٨٥١	٢٥٨,٢٥٥	٢٤	١٠٥	٢٠١٦
١٢,٥٨٧	٨٦,٢٩٨	٥٩	١٤٤	٢٠١٧
١٣,٠٥٣	٦٩٦,١٤٤	١٣	٣١	٢٠١٨
١٣,٧٧٥	٧٤,٤١٢	١٢	١	٢٠١٩
٢١,٨٩٣	٨٣٧,١٤٧	١٦	٤٢	٢٠٢٠
٣٩,١٦٧	٣,٣٥٥,١٢٣	٥٧	١٧	٢٠٢١
٢,٣٤٧	٢٤,٩٧٦	١٤	٣٢	٢٠٢٢
٢	٠	٠	١٨	٢٠٢٣
١٧٤,٠٠٦	٥,٨١١,٣٣٠	٣,٣٤٩	١٠,٤٠٠	الإجمالي

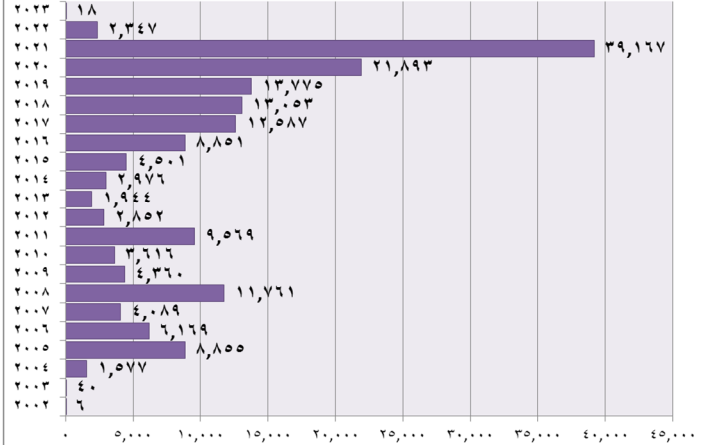
جدول ٢-٣: الأنغام ومخلفات الحرب التي تم تدميرها بالولايات:

ذخائر أسلحة كبيرة	ذخائر أسلحة صغيرة	مضاد للدروع	نغم مضاد للأفراد	الولاية	الفترة
١٨	٠	٠	٢	النيل الأزرق	يناير
١٨	٠	٠	٢	الإجمالي	
١٨	٠	٠	٢	النيل الأزرق	٢٠٢٢
١٨	٠	٠	٢	الإجمالي	
١٤,٢٣٠	٣٠٦,٩٥٨	٢٢١	١,٢٢٦	النيل الأزرق	الإجمالي
١٢,٨٧٣	١٢١,٩٤٠	٠	٠	وسط دارفور	
٦,٦٧٣	٩٤,٧٣٦	٠	٠	شرق دارفور	
١,٧٣٠	٢٨,٦١٩	٧	١٢٨	القضارف	
١٦,٧٠٣	١٥,٧٧٦	٣,٠٤٥	٧,٧٦٥	كسلا	
٥٢,٩٨٨	٣,٧٦٢,٧٣٠	٠	٠	شمال دارفور	
٢,٨٩٤	١٦,٦٩٧	٢٦	٣٧	البحر الأحمر	
٢٦,١٧٧	٣٤٦,٢٧٣	٤٣	١,٢٢٨	جنوب كردفان	
١٥,٤٩٠	٩٨٢,٢٣٩	٠	٠	جنوب دارفور	
١٤,٦١٧	١٣,٠٣٠٧	٠	٠	غرب دارفور	
٩,٦٣١	٥,٠٥٥	٧	١٦	غرب كردفان	
١٧٤,٠٠٦	٥,٨١١,٣٣٠	٣,٣٤٩	١٠,٤٠٠	الإجمالي	


الذخائر المدمرة بالولايات



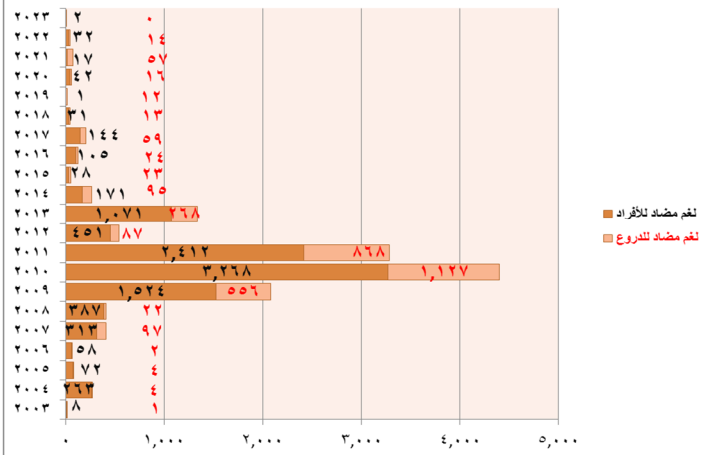
الذخائر المدمرة بالسنين



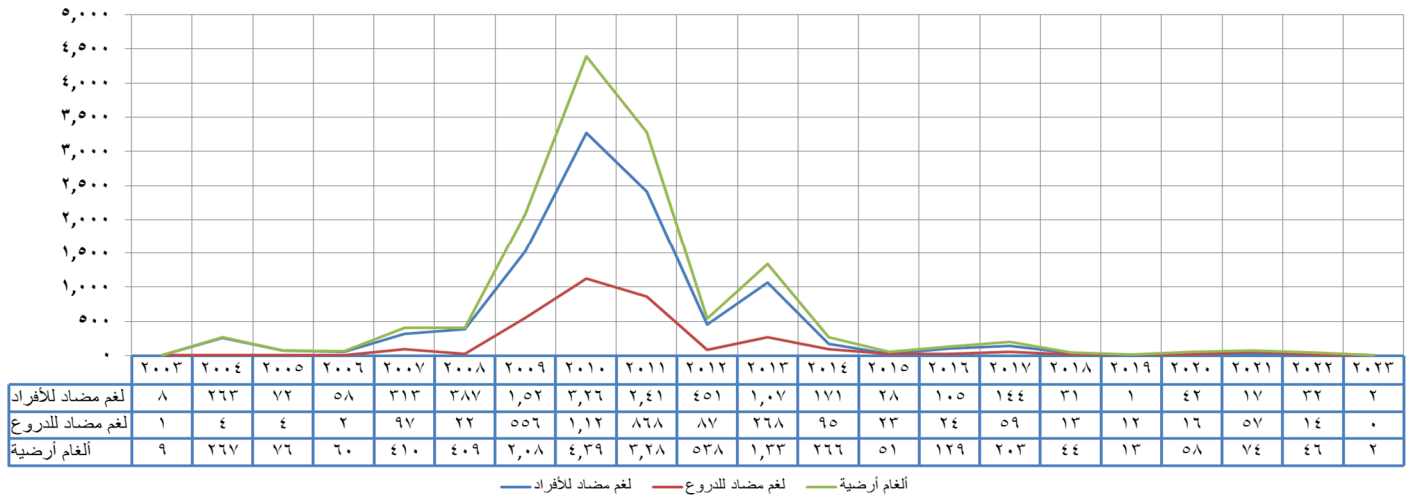
الأنغام الأرضية المدمرة بالولايات



الأنغام الأرضية المدمرة بالسنين



الأنغام الأرضية المدمرة



خريطة توضح الألغام التي تم تدميرها بالولايات



خريطة توضح مخلفات الحرب التي تم تدميرها بالولايات



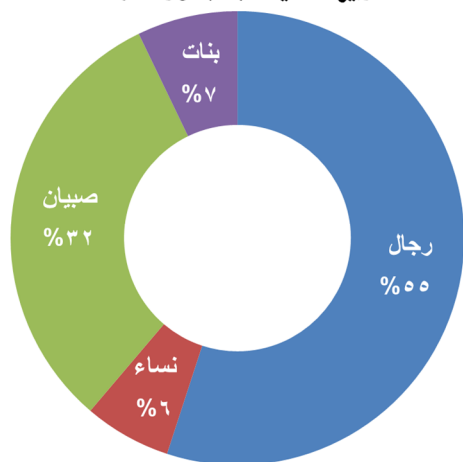
جدول: ٤ - ٢. الإصابات بالولايات:

الفترة	الولاية	أصيب						قتل					
		إجمالي	غير محدد	فتيات	صبيان	نساء	رجال	إجمالي	غير محدد	فتيات	صبيان	نساء	رجال
يناير	وسط دارفور	١	٠	٠	١	٠	٠	٠	٠	٠	٠	٠	٠
	الإجمالي	١	٠	٠	١	٠	٠	٠	٠	٠	٠	٠	٠
٢٠٢٣	وسط دارفور	١	٠	٠	١	٠	٠	٠	٠	٠	٠	٠	٠
	الإجمالي	١	٠	٠	١	٠	٠	٠	٠	٠	٠	٠	٠
الإجمالي	النيل الأزرق	٤٦٦	٣١٧	٥٠	٦١	١٥	١٨٧	١٤٩	٢٩	٣	٣٢	١	٨٤
	وسط دارفور	١١١	٩٨	٤	١١	٤٨	٢٥	١٣	٢	٣	٧	٠	١
	شرق دارفور	٨٠	٦١	٢	١٠	٣٢	١٦	١٩	٢	٣	٩	٢	٣
	القضارف	٨	٥	١	٠	١	٣	٣	١	٠	١	٠	١
	كسلا	٥١٨	٣٩٧	٤١	٩	٦٣	٢٦٨	١٢١	١٠	٤	٢٠	٨	٧٩
	شمال كردفان	١	٠	٠	٠	٠	٠	١	٠	٠	٠	٠	١
	شمال دارفور	١٩٩	١٥٢	٢٣	١٦	٧٥	٢٩	٤٧	٧	٣	٢٩	٣	٥
	البحر الأحمر	٦٢	٣٥	٣	١	٣	٢٨	٢٧	٢	١	٦	٣	١٥
	جنوب كردفان	٧٨٦	٥٨٦	١٧٤	٢٩	١٠١	٢٩	٢٥٣	٩٢	١٢	٢٦	١٠	٦٠
	جنوب دارفور	١٦٣	١٤٣	٣	١٤	٧٩	١٣	٣٤	٣	٤	٩	٢	٢
	غرب دارفور	١٠٦	٨٥	٦	٢٠	٣٤	١	٢٤	٠	٢	١٦	١	٢
	غرب كردفان	٨١	٦٣	٤١	٠	٣	٢	١٧	٦	٠	٢	٣	٧
	الإجمالي الكلي	٢,٥٨١	١,٩٤٢	٣٤٨	١١٤	٥٠٠	٩٦	٨٨٤	٦٣٩	١٥٤	٣٥	١٥٧	٣٣

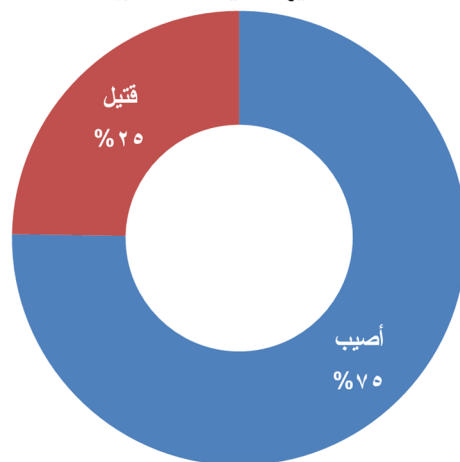
جدول: ٤ - ٣. الإصابات بالسنة:

السنة	أصيب						قتل						
	إجمالي	غير محدد	فتيات	صبيان	نساء	رجال	إجمالي	غير محدد	فتيات	صبيان	نساء	رجال	
قبل ٢٠١٢	١,٩٣٥	١,٤٠٤	٢٩٨	٦٤	٢٧٠	٥١	٧٢١	٥٣١	١٣١	٢٣	١٠٨	٢٨	٢٤١
٢٠١٢	١٣٥	١٠٠	٣٥	٣	٢٧	٤	٣١	٣٥	٩	٢	١٥	٢	٧
٢٠١٣	٥٣	٥١	٠	٦	٢٢	٨	١٥	٢	١	٠	٠	٠	١
٢٠١٤	٦١	٥٨	٠	٣	١٦	٧	٣٢	٣	٠	٠	٠	٢	١
٢٠١٥	٧٢	٥٣	٩	٣	٢٣	٤	١٤	١٩	٩	٠	٥	٠	٥
٢٠١٦	٣٥	٣٢	٣	٤	١١	٥	٩	٣	٠	١	٢	٠	٠
٢٠١٧	٦٠	٤٨	٠	٣	٢٨	٥	١٢	١٢	٢	٣	٦	٠	١
٢٠١٨	٧٧	٥٩	٣	١٠	٢٣	٣	٢٠	١٨	٢	٣	١٢	١	٠
٢٠١٩	٤١	٣٥	٠	٦	١٧	٢	١٠	٦	٠	٢	٣	٠	١
٢٠٢٠	٤٥	٤١	٠	٥	٢٣	٥	٨	٤	٠	١	٢	٠	١
٢٠٢١	٤١	٣٩	٠	٢	٢٦	١	١٠	٢	٠	٠	١	٠	١
٢٠٢٢	٢٥	٢١	٠	٥	١٣	١	٢	٤	٠	٠	٣	٠	١
٢٠٢٣	١	١	٠	٠	١	٠	٠	٠	٠	٠	٠	٠	٠
الإجمالي الكلي	٢,٥٨١	١,٩٤٢	٣٤٨	١١٤	٥٠٠	٩٦	٨٨٤	٦٣٩	١٥٤	٣٥	١٥٧	٣٣	٢٦٠

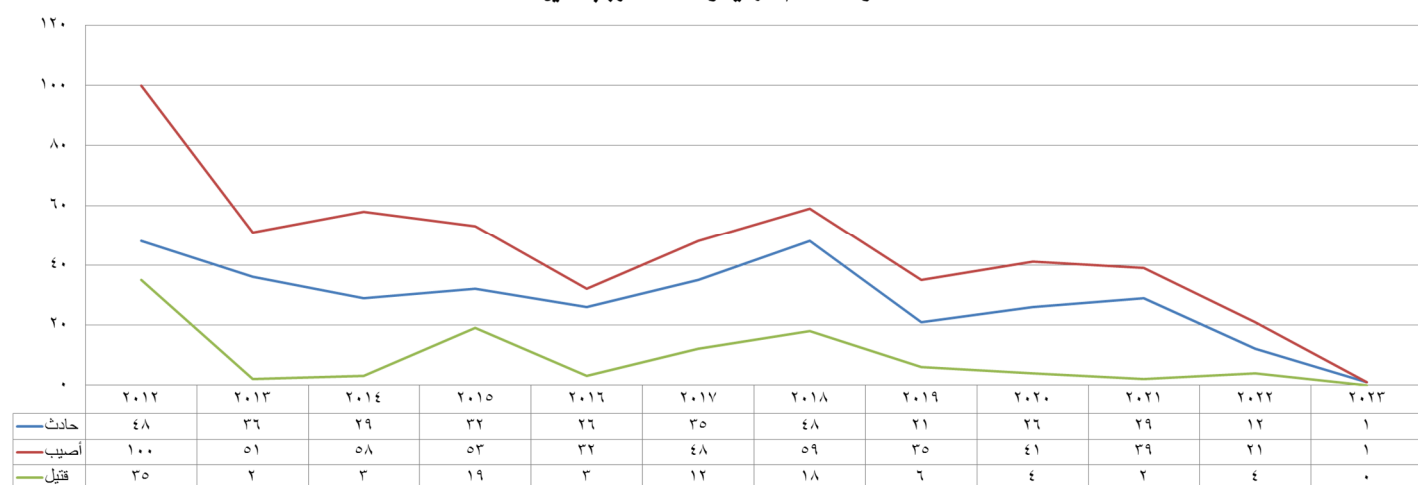
توزيع الضحايا حسب الجنس و العمر



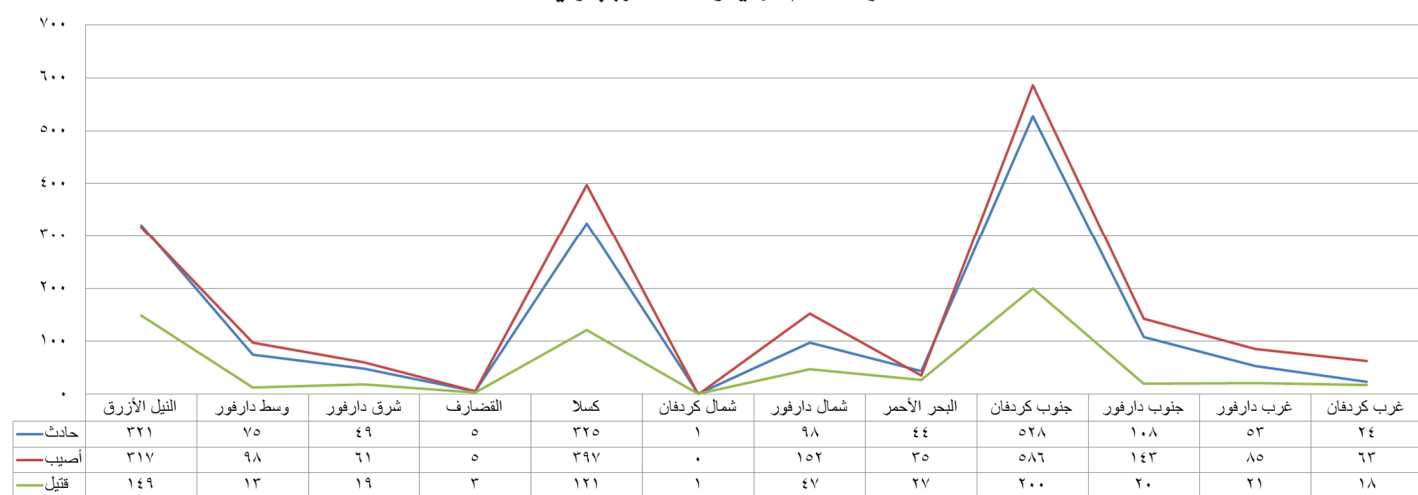
توزيع الضحايا القتلى والمصابين



حوادث الألغام الأرضية ومخلفات الحرب بالسنين



حوادث الألغام الأرضية ومخلفات الحرب بالولايات



خريطة توضح ضحايا الألغام ومخلفات الحرب بالولايات



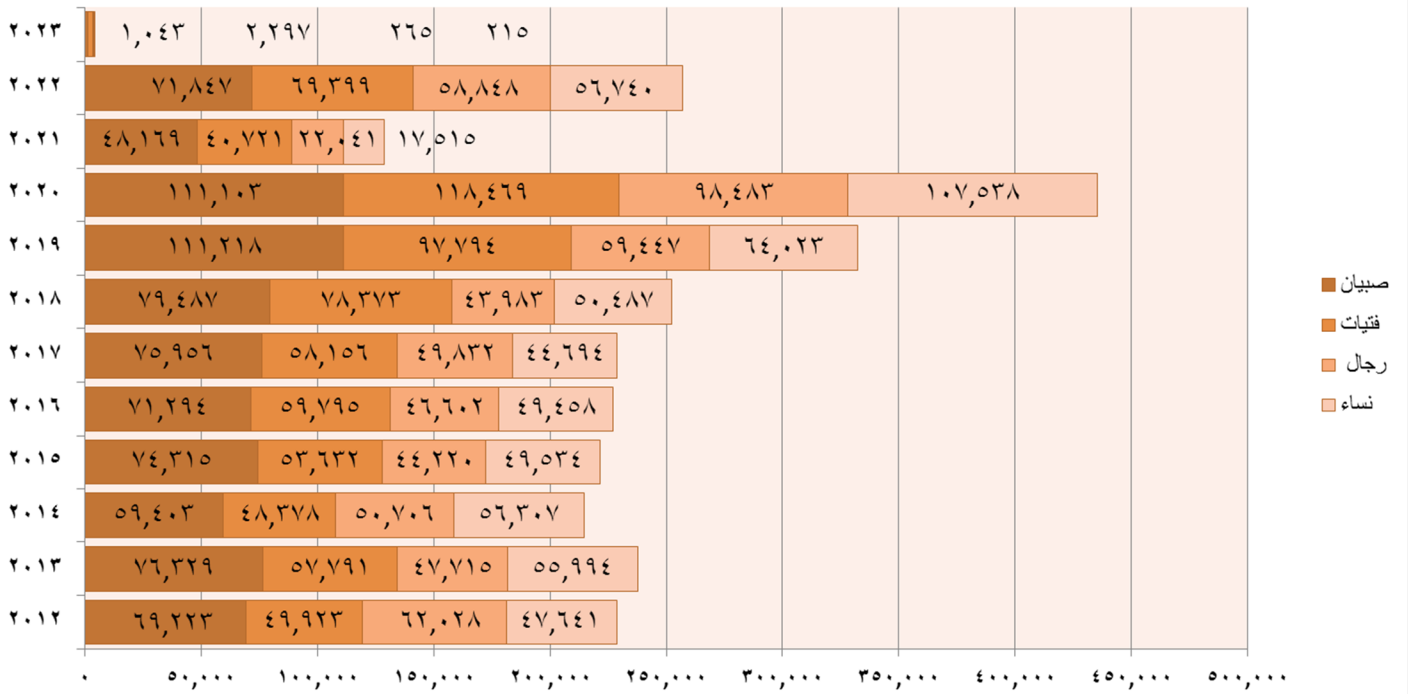
جدول ٥-٢: التوعية بمخاطر الذخائر المتفجرة بالولايات:

الفترة	الولاية	صبيان	فتيات	رجال	نساء	غير محدد	الإجمالي الكلي
يناير	جنوب كردفان	١٠٠٤٣	٢٠٢٩٧	٢٦٥	٢١٥	٠	٣٠٨٢٠
	الإجمالي	١٠٠٤٣	٢٠٢٩٧	٢٦٥	٢١٥	٠	٣٠٨٢٠
٢٠٢٢	جنوب كردفان	١٠٠٤٣	٢٠٢٩٧	٢٦٥	٢١٥	٠	٣٠٨٢٠
	الإجمالي	١٠٠٤٣	٢٠٢٩٧	٢٦٥	٢١٥	٠	٣٠٨٢٠
الإجمالي	النيل الأزرق	١٤٥٠٩٥٦	١٣٧٠٤٧١	١٣٨٠١٨٨	١٤١٠٥٥٨	١٠٠٠٤	٥٦٤٠١٧٦
	وسط دارفور	٩٧٠٧٢٤	٨٢٠٤٨٩	٣٩٠٥٤٦	٥٣٠٦٩٤	٠	٢٧٣٠٤٥٢
	شرق دارفور	٩٤٠١٧٠	٧٧٠٧٣٩	٧٨٠١٨٦	٧٢٠٦٩٠	٥٧١	٣٢٣٠٣٥٥
	القضارف	١٥٠٢٨٢	١٣٠٤٤٠	١٩٠٩٢١	١٧٠٣٧١	٠	٦٦٠١٢
	كسلا	١٥١٠٩٩٧	٩٣٠٦١١	١٦٩٠٧١٦	١١٣٠٤٥٢	١٠٨٥٤	٥٣٠٠٦٢٩
	الخرطوم	١٠٠٠٦٦٥	٨٣٠٥٦٩	٨٦٠٧٢٥	٧٩٠٢٤٢	٦٣٠٤٢١	٤١٣٠٦٢٢
	شمال كردفان	٦٠٨٠٢	٦٠٧٥٤	٢٠٥١٢	٣٠٠٤٦	٠	١٩٠١١٤
	شمال دارفور	١٥٦٠٨٢٧	١٣٣٠٦٣١	٧٠٠٦٥٧	٩٩٠٨٠٤	٠	٤٦٠٠٩١٩
	البحر الأحمر	١٣٠١١١	٨٠١٦٤	٨٠٨٦٢	٨٠٤٩٤	٨١	٣٨٠٧١٢
	سنار	١٤٥	١١٢	١٢٤	٢٧٢	٠	٦٥٣
	جنوب كردفان	٣٤١٠١٢٧	٣٢٩٠٢٦٨	٢٧٥٠٤٩٠	٢٦٣٠٨١١	١٢١٠٣٣٥	١٠٣٣١٠٣١
	جنوب دارفور	١٤٢٠١٦٥	١١١٠٥٩٨	٧٢٠٩٥٧	٩٢٠٣٩٥	٠	٤١٩٠١١٤
	غرب دارفور	١٢١٠٩٠٩	٩٩٠٩١٩	٧٦٠٢٧١	٧٦٠٣١٠	٠	٣٧٤٠٤٠٨
	غرب كردفان	١٢٠٧٥٦	١١٠٨٤١	١١٠٦٠٠	١٢٠٥٤٤	٤٠٩٩٢	٥٣٠٧٣٣
	النيل الأبيض	٣٨٠٥٥٥	٣٥٠٠٨٤	٣٥٠٩٩٢	٤٢٠٤٠٨	١٠٠٥٥٤	١٦٢٠٥٩٢
	الإجمالي الكلي	١٠٤٣٩٠١٨٩	١٠٢٢٤٠٦٨٨	١٠٠٨٦٠٧٤٥	١٠٠٧٧٠٠٨٩	٢٠٣٠٨١٢	٥٠٠٣١٠٥٢٢

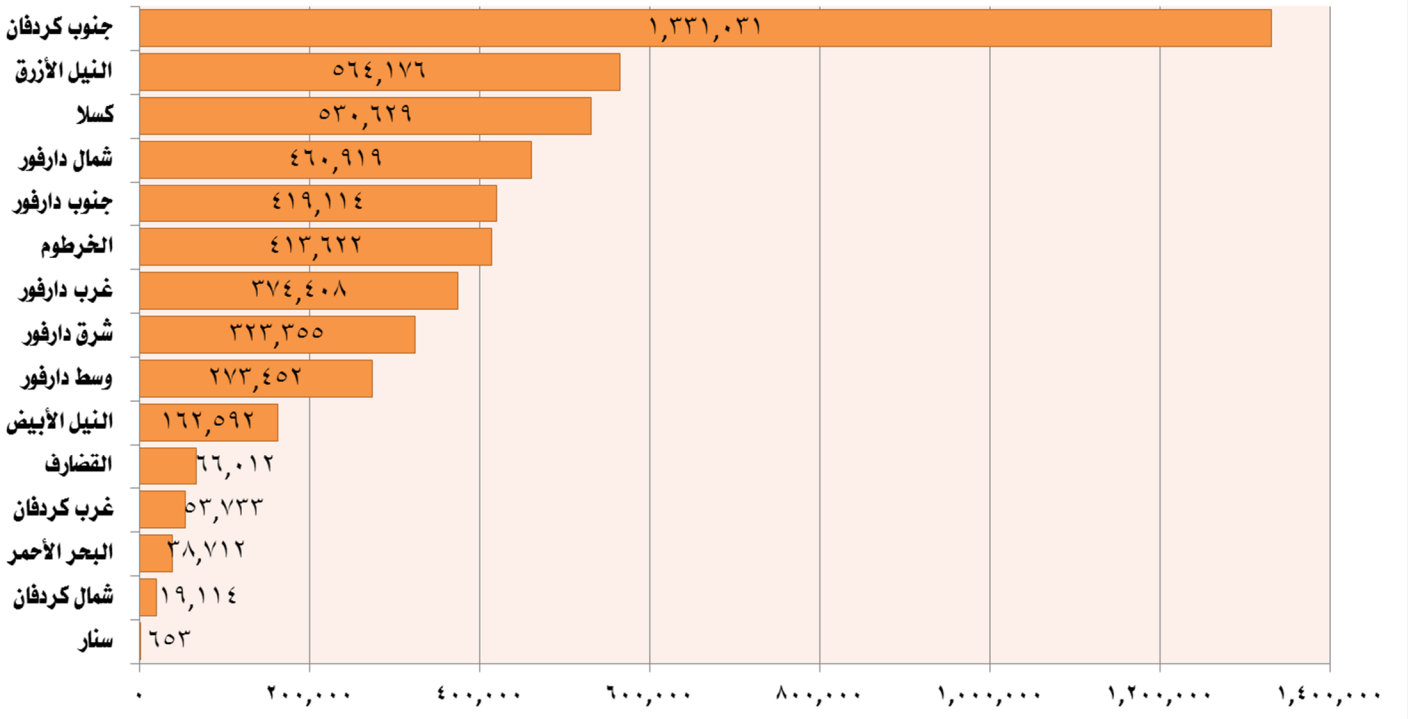
جدول ٥-٣: التوعية بمخاطر الذخائر المتفجرة بالسنة:

السنة	صبيان	فتيات	رجال	نساء	غير محدد	الإجمالي
قبل ٢٠١٢	٥٨٩٠٨٠٢	٤٨٩٠٩٦٠	٥٠٢٠٥٧٥	٤٧٦٠٩٤٣	٢٠٣٠٦٩٥	٢٠٢٦٢٠٩٧٦
٢٠١٢	٦٩٠٢٢٣	٤٩٠٩٢٣	٦٢٠٠٢٨	٤٧٠٦٤١	١١٧	٢٢٨٠٩٣٢
٢٠١٣	٧٦٠٣٢٩	٥٧٠٧٩١	٤٧٠٧١٥	٥٥٠٩٩٤	٠	٢٣٧٠٨٢٩
٢٠١٤	٥٩٠٤٠٣	٤٨٠٣٧٨	٥٠٠٧٠٦	٥٦٠٣٠٧	٠	٢١٤٠٧٩٤
٢٠١٥	٧٤٠٣١٥	٥٣٠٦٣٢	٤٤٠٢٢٠	٤٩٠٥٣٤	٠	٢٢١٠٧٠١
٢٠١٦	٧١٠٢٩٤	٥٩٠٧٩٥	٤٦٠٦٠٢	٤٩٠٤٥٨	٠	٢٢٧٠١٤٩
٢٠١٧	٧٥٠٩٥٦	٥٨٠١٥٦	٤٩٠٨٣٢	٤٤٠٦٩٤	٠	٢٢٨٠٦٣٨
٢٠١٨	٧٩٠٤٨٧	٧٨٠٣٧٣	٤٣٠٩٨٣	٥٠٠٤٨٧	٠	٢٥٢٠٣٢٨
٢٠١٩	١١١٠٢١٨	٩٧٠٧٩٤	٥٩٠٤٤٧	٦٤٠٠٢٣	٠	٣٣٢٠٤٨٢
٢٠٢٠	١١١٠١٠٣	١١٨٠٤٦٩	٩٨٠٤٨٣	١٠٧٠٥٣٨	٠	٤٣٥٠٥٩٣
٢٠٢١	٤٨٠١٦٩	٤٠٠٧٢١	٢٢٠٠٤١	١٧٠٥١٥	٠	١٢٨٠٤٤٦
٢٠٢٢	٧١٠٨٤٧	٦٩٠٣٩٩	٥٨٠٨٤٨	٥٦٠٧٤٠	٠	٢٥٦٠٨٣٤
٢٠٢٣	١٠٠٤٣	٢٠٢٩٧	٢٦٥	٢١٥	٠	٣٠٨٢٠
الإجمالي الكلي	١٠٤٣٩٠١٨٩	١٠٢٢٤٠٦٨٨	١٠٠٨٦٠٧٤٥	١٠٠٧٧٠٠٨٩	٢٠٣٠٨١٢	٥٠٠٣١٠٥٢٢

المستفيدين من أنشطة التوعية بالسنين



المستفيدين من أنشطة التوعية بالولايات



خريطة توضح المستفيدين من التوعية بمخاطر الذخائر المتفجرة بالولايات



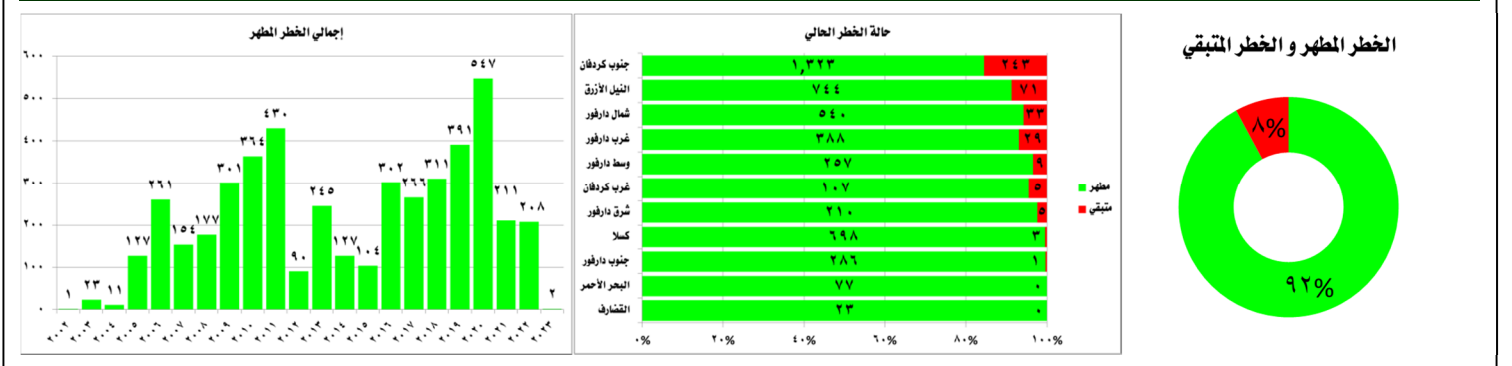
جدول ٢.١: تفاصيل الخطر الذي تم تسجيله ، الخطر الذي تم إزالته و الخطر المتبقي بالولايات:

الولاية	خطر تم تسجيله			خطر تم إزالته			خطر متبقي		
	مناطق خطره مؤكده	مناطق خطره مشتببه	الإجمالي	مناطق خطره مؤكده	مناطق خطره مشتببه	الإجمالي	مناطق خطره مؤكده	مناطق خطره مشتببه	الإجمالي
الفيصل الأزرق	٣٣٠	٤٨٥	٨١٥	٢٨١	٤٦٣	٧٤٤	٤٩	٢٢	٧١
وسط دارفور	٧١	١٩٥	٢٦٦	٧١	١٨٦	٢٥٧	٠	٩	٩
شرق دارفور	١٧	١٩٨	٢١٥	١٦	١٩٤	٢١٠	١	٤	٥
القضارف	١٢	١١	٢٣	١٢	١١	٢٣	٠	٠	٠
كسلا	١٧٨	٥٢٣	٧٠١	١٧٥	٥٢٣	٦٩٨	٣	٠	٣
شمال دارفور	١٢١	٤٥٢	٥٧٣	١٠٣	٤٣٧	٥٤٠	١٨	١٥	٣٣
البحر الأحمر	١٠	٦٧	٧٧	١٠	٦٧	٧٧	٠	٠	٠
جنوب دارفور	٥٧	٢٣٠	٢٨٧	٥٧	٢٢٩	٢٨٦	٠	١	١
جنوب كردفان	٤٦٥	١٤٠١	١٠٥٦٦	٣١٤	١٠٠٩	١٠٣٢٣	١٥١	٩٢	٢٤٣
غرب دارفور	٦٧	٣٥٠	٤١٧	٦٠	٣٢٨	٣٨٨	٧	٢٢	٢٩
غرب كردفان	١	١١١	١١٢	١	١٠٦	١٠٧	٠	٥	٥
الإجمالي منذ البدء	١٠٣٢٩	٣٠٧٢٣	٥٠٠٥٢	١٠١٠٠	٣٠٥٥٣	٤٠٦٥٣	٢٢٩	١٧٠	٣٩٩

جدول ٢.١: تفاصيل الخطر الذي تم تسجيله ، الخطر الذي تم إزالته و الخطر المتبقي بالسنة:

السنة	خطر تم تسجيله			خطر تم إزالته			خطر متبقي		
	مناطق خطره مؤكده	مناطق خطره مشتببه	الإجمالي	مناطق خطره مؤكده	مناطق خطره مشتببه	الإجمالي	مناطق خطره مؤكده	مناطق خطره مشتببه	الإجمالي
٢٠٠٢	٠	١٠٣	١٠٣	٠	١	١	٠	٢	٢
٢٠٠٣	٠	٣١	٣١	٠	٢٣	٢٣	٠	١	١
٢٠٠٤	٧	٤٠	٤٧	٠	١١	١١	٤	١	٥
٢٠٠٥	٣٣	٢٠٢	٢٣٥	٢	١٢٥	١٢٧	٦	٦	١٢
٢٠٠٦	٩	٣٦٩	٣٧٨	١	٢٦٠	٢٦١	٣	١١	١٤
٢٠٠٧	٢٤	٢٣٠	٢٥٤	٢٣	١٣١	١٥٤	١	٣	٤
٢٠٠٨	٧٦	٣٧١	٤٤٧	٩	١٦٨	١٧٧	٢٦	١٥	٤١
٢٠٠٩	٣٤	٩٤	١٢٨	٨	٢٩٣	٣٠١	٢	٢٧	٢٩
٢٠١٠	٢٩	١٩٦	٢٢٥	٥٤	٣١٠	٣٦٤	٠	٧	٧
٢٠١١	٢٣	٢٨٠	٣٠٣	٧٧	٣٥٣	٤٣٠	٨	١٨	٢٦
٢٠١٢	٥	٦٦	٧١	٨	٨٢	٩٠	٠	٠	٠
٢٠١٣	٢٢	٢٠٦	٢٢٨	١٥	٢٣٠	٢٤٥	٠	٥	٥
٢٠١٤	٦	٧٨	٨٤	١٣	١١٤	١٢٧	٠	٠	٠
٢٠١٥	١١	١٠٠	١١١	٦	٩٨	١٠٤	٠	٢	٢
٢٠١٦	٢	٢٨٤	٢٨٦	١٠	٢٩٢	٣٠٢	٠	٨	٨
٢٠١٧	٦	٢٦٤	٢٧٠	٩	٢٥٧	٢٦٦	٠	٩	٩
٢٠١٨	١	٣٠٨	٣٠٩	١	٣١٠	٣١١	٠	٨	٨
٢٠١٩	١١٣	٢٨٧	٤٠٠	٩٥	٢٩٦	٣٩١	١٢	١٧	٢٩
٢٠٢٠	٤٤٩	١٤٤	٥٩٣	٤٠٤	١٤٣	٥٤٧	٥٠	١٠	٦٠
٢٠٢١	٢٣٥	٥٦	٢٩١	١٦٨	٤٣	٢١١	٥٠	١٧	٦٧
٢٠٢٢	٢٤١	١٤	٢٥٥	١٩٥	١٣	٢٠٨	٦٦	٣	٦٩
٢٠٢٣	٣	٠	٣	٢	٠	٢	١	٠	١
الإجمالي منذ البدء	١٠٣٢٩	٣٠٧٢٣	٥٠٠٥٢	١٠١٠٠	٣٠٥٥٣	٤٠٦٥٣	٢٢٩	١٧٠	٣٩٩

مخطط ٤.١: يوضح حالات الخطر



خريطة توضيح الخطر الذي تم إزالته بالولايات



خريطة توضيح الخطر المتبقي بالولايات



جميع ولايات دارفور ملوثة بمخلفات الحرب فقط و خالية من الألغام.

Landmine/ERW Threat Map - Sudan

As of January 2023



Legend

- Open Hazard
- Road Category
- Verified Road
- Contamination Roads
- Road need to be surveyed

Area Map

Contact:
 Mohamed Abd Elmagid Mohamed -
 Chief of Operations - Mohamedmagid@su-mac.org
 Tariq Abdel Wahab - IMSMA GIS Associate - tariq@su-mac.org
 Warning: Not all contents of this product have been field verified.
 Caution should be exercised when making measurements.
 Spelling of towns and features may conflict with local or other usages.
 Datum: WGS 84 Projection: Geographic

State	Kassala	Blue Nile	Southern Kordofan	Western Kordofan	Central Darfur	Eastern Darfur	Northern Darfur	Southern Darfur	Western Darfur	Grand Total
CHA	3	49	151	0	0	1	18	0	7	229
SHA	0	22	92	5	9	4	15	1	22	170
Total	3	71	243	5	9	5	33	1	29	399