



وزارة الدفاع
المركز القومي لمكافحة الألغام
ملخص تقرير مكافحة الألغام لشهر مارس ٢٠٢٣



١. عقد في هذا الشهر بقاعة مروى بمقر برنامج الامم المتحدة الإنمائي إجتماع مجموعة دعم مكافحة الالغام بالسودان بمشاركة واسعة تقدمها السيد الامين العام لوزارة الدفاع والسيد فولكر بيرتس مدير بعثة الامم المتحدة لدعم الانتقال بالسودان وعدد كبير من سفراء وممثلي البعثات الدبلوماسية ومنظمات الامم المتحدة بالسودان.
٢. عقدت في هذا الشهر في يومي ١٥-١٦ مارس بفندق كورال ورشة إجازة الاطار الإستراتيجي لمساعدة الضحايا بمشاركة واسعة من الوزارات ذات الصلة والمنظمات الوطنية والاجنبية وكيانات الاشخاص ذوي الاعاقة .
٣. شهد هذا الشهر تخريج دورة الازالة المستوى الثاني لعدد ١٣ متدرب من المركز القومي لمكافحة الالغام بمشاركة عدد من الملحقيين العسكريين بالسودان .
٤. إستمرت التحضيرات للإحتفال باليوم العالمي للتوعية بمخاطر الالغام والمساعدة بمكافحتها وتم إجازة التصور النهائي للإحتفال الذي سيتم بإذن الله في قاعة الصداقة بالخرطوم .
٥. على الصعيد الميداني يجري العمل عبر فرق إزالة الألغام ومخلفات الحرب في إقليم النيل الأزرق وولاية جنوب كردفان بصورة جيدة، ونتج عن ذلك في شهر مارس ٢٠٢٣م الأتي:
 - أ. تم تسجيل عدد (٨) منطقة خطرة جديدة وتطهير عدد (٢١) منطقة خطرة خلال هذا الشهر. الجدول (١-١).
 - ب. تم تطهير مساحة قدرها (١٦١,٥٢١) متر مربع من الألغام ومخلفات الحرب خلال هذا الشهر. الجدول (١-٢).
 - ج. تم تدمير عدد(٣) نغم مضاد للأفراد،(٤١) نغم مضاد للمركبات وعدد (٢٦٨) قطعة من ذخائر أسلحة كبيرة وعدد (٢,١٨٦) من الذخائر الصغيرة. الجدول (١-٣).
 - د. في هذا الشهر لم يتم التبليغ عن أي حادث. الجدول (١-٤).
 - هـ. تم تنفيذ أنشطة التوعية بمخاطر الألغام والمتفجرات من مخلفات الحرب لـ عدد(٦,٢٠٥) شخصًا. الجدول (١-٥).
٦. أكمل برنامج مكافحة الألغام بالسودان إبتداءً من العام ٢٠٠٢م تسجيل عدد ٥,٠٧١ منطقة خطرة، نظفت منها عدد ٤,٦٧٦ منطقة خطرة بطرق الإزالة المختلفة. في العام ٢٠٢٣ تم تسجيل عدد (٢١) منطقة خطرة وتنظيف عدد (٢٥) منطقة خطرة. وتبقى عدد ٣٩٥ منطقة خطرة بمساحة بلغت ٣٣,٩١٦,٨٧٢ متر مربع. الجدول(١-١).
٧. بلغ إجمالي المساحات المنظفة منذ بداية البرنامج ١٣٨,٠٩٠,٣٥٩ متر مربع من الألغام ومخلفات الحرب وتم تسليمها للمجتمعات المحلية. في العام ٢٠٢٣ تم تطهير مساحة قدرها ٣٢٦,٨٠٠ متر مربع من الألغام ومخلفات الحرب الجدول(١).

٨. الألغام التي تم تدميرها منذ بداية البرنامج بلغت ١٠,٤٠٣ لغماً مضاد للأفراد، عدد ٣,٤١٧ لغم مضاد للدبابات وعدد ١٧٤,٦١٣ مكنبة و عدد ٥,٨١٣,٥٤٩ من الذخائر الصغيرة، في العام ٢٠٢٣ تم تدمير عدد ٥ لغم مضاد للأفراد وعدد ٦٨ لغم مضاد للمركبات، عدد ٢,٢١٩ قطعة من ذخائر الأسلحة الصغيرة و عدد ٦٢٥ من المكذبات. الجدول (٣-١).
٩. منذ العام ٢٠٠٢م وحتى مارس من العام ٢٠٢٣ تم التبليغ عن ٢,٦١٢ ضحية منهم ١,٩٧٣ مصاب ٦٣٩ قتيل في العام ٢٠٢٣ تم تسجيل ١ ضحية (إصابه). الجدول (٤-١).
١٠. شملت الخدمات التوعوية بمخاطر الذخائر المتفجرة منذ بداية البرنامج ٥,٠٤٢,٣٠٩ مواطن بواسطة المنظمات العاملة في تقديم خدمات التوعية بمخاطر الذخائر المتفجرة (أصدقاء السلام والتنمية، جسمار، سبرو، الوكالة اليابانية للإغاثة، الأمل، أيادي المساعدة العالمية وندى الأزهار) وشملت التوعية ولايات دارفور والنيل الأزرق وجنوب كردفان وكسلا. في العام ٢٠٢٣ م قدمت خدمات توعوية لعدد ١٤,٦٠٧ مواطن. الجدول(٥-١).
١١. منذ بداية البرنامج وحتى الآن تم فتح وتطهير طرق بطول ٣٨,٥٢٩ كيلو متر. الجدول(٦-١).

١. إحصائي المناطق المتأثرة وسير العمل :

جدول: ١ - ١ المناطق المتأثرة :

الفترة	خطر تم تسجيله			خطر تم إزالته				خطر متبقي	
	مناطق خطره مؤكده	مناطق خطره مشتبهه	الإجمالي	مناطق خطره مؤكده		مناطق خطره مشتبهه		مناطق خطره مؤكده	مناطق خطره مشتبهه
				قديم	جديد	قديم	جديد		
مارس	٨	٠	٨	١٣	٠	٣	٥	١٦	٠
٢٠٢٢	٢١	٠	٢١	١٣	٠	٣	٩	١٦	٠
الإجمالي	١,٣٤٨	٣,٧٢٣	٥,٠٧١	١,١٢٠	٣,٥٥٦	٤,٦٧٦	٢٢٨	١٦٧	٣٩٥

جدول: ٢ - ١ المساحات المنقضة:

السنة	التخلص من الذخائر	تطوير أرض معارك تحت سطح (مقنونة)	تطوير أرض معارك فوق السطح	إجمالي أرض المعارك المنقضة	مساحات تم إغائها بواسطة المسح الفني	نخافة يدوية	نخافة ميكانيكية	نخافة بالكلاب	مجموع مساحة الأنغام المنقضة	مساحات تم إغائها بواسطة المسح العام	المجموع الكلي للمناطق المنقضة
مارس	٢,٥٠٠	٥٠,٥٢٧	١٠٦,٢٥٠	١٥٩,٢٧٧	٠	٢,٢٤٤	٠	٠	٢,٢٤٤	٠	١٦١,٥٢١
٢٠٢٢	٢,٥٠٠	٥٠,٥٢٧	٢٦٧,٦٦٣	٣٢٠,٦٩٠	٠	٦,١١٠	٠	٠	٦,١١٠	٠	٣٢٦,٨٠٠
الإجمالي	٢,٢٤٥,٣٦٤	٧,٥٧٨,٦٧٣	٦٥,٤٨٤,٠٤٢	٧٥,٣٠٨,٠٧٩	١٢,٧٠٥,١٩٧	١٠,٩٢٩,٦٨٨	٢,٩٠١,٩٧٧	٢,٢١٤,٩٩٥	٢٨,٧٥١,٨٥٧	٣٤,٠٣٠,٤٢٣	١٢٨,٠٩٠,٣٥٩

جدول: ٣ - ١ الأنغام ومخلفات الحرب التي تم تدميرها:

الفترة	نغم مضاد للأفراد	مضاد للدروع	ذخائر أسلحة صغيرة	ذخائر أسلحة كبيرة
مارس	٣	٤١	٢,١٨٦	٢٦٨
٢٠٢٢	٥	٦٨	٢,٢١٩	٦٢٥
الإجمالي منذ البدء	١٠,٤٠٣	٣,٤١٧	٥,٨١٣,٥٤٩	١٧٤,٦١٣

جدول: ٤ - ١ الإصابات:

الفترة	قتل						أصيب				الإجمالي الكلي
	رجال	نساء	صبيان	فتيات	غير محدد	إجمالي	رجال	نساء	صبيان	فتيات	
٢٠٢٢	٠	٠	٠	٠	٠	٠	٠	٠	٠	٠	٠
الإجمالي	٢٦٠	٣٣	١٥٧	٣٥	١٥٤	٦٣٩	٩٠٢	١٠٠	٥٠٨	١١٦	٣٤٧

جدول: ٥ - ١ التوعية بمخاطر الأنغام:

الفترة	صبيان	فتيات	رجال	نساء	غير محدد	الإجمالي
مارس	١,١٩٢	٣,٨٧٤	٢٨٦	٨٥٣	٠	٦,٢٠٥
٢٠٢٢	٣,٣١٣	٨,٨٨٩	٨٢٨	١٥٧٧	٠	١٤,٦٠٧
الإجمالي منذ البدء	١,٤٤١,٤٥٩	١,٢٣١,٢٨٠	١,٠٨٧,٣٠٨	١,٠٧٨,٤٥١	٢٠٣,٨١٢	٥,٠٤٢,٣٠٩

جدول: ٦ - ١ الطرق المنقضة:

الفترة	طرق تم تقييمها (بالكيلومتر)	طرق تم التحقق منها (بالكيلومتر)	طرق تم فتحها (بالكيلومتر)
الإجمالي منذ البدء	٣٦,٤٤٨	٢,٠٨١	٣٨,٥٢٩

٢. تقرير مفصل عن نشاطات مكافحة الأنغام بالسودان

جدول ٢-٢: المساحات المنظفة بالسنة:

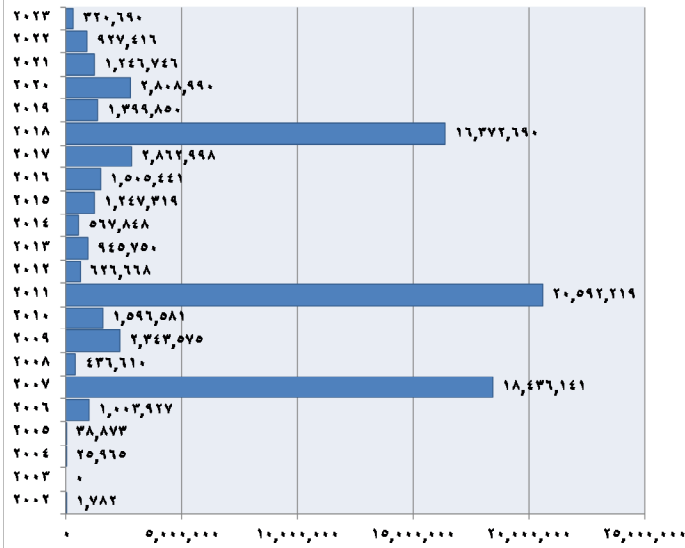
السنة	التخلص من الذخائر	تطهير أرض معارك تحت السطح (مقنونة)	تطهير أرض معارك فوق السطح	إجمالي أرض المعارك المنظفة	مساحات تم إغائها بواسطة المسح الفني	نظافة يدوية	نظافة ميكانيكية	نظافة بالكلاب	مجموع مساحة الأنغام المنظفة	مساحات تم إغائها بواسطة المسح العام	المجموع الكلي للمناطق المنظفة
٢٠٠٢	١,٧٨٢	٠	٠	١,٧٨٢	٠	٤٨,٤٨٠	٠	٠	٤٨,٤٨٠	٠	٥٠,٢٦٢
٢٠٠٣	٠	٠	٠	٠	٠	٤٦٥,٨٨٢	٠	٠	٤٦٥,٨٨٢	٠	٤٦٥,٨٨٢
٢٠٠٤	٢٥,٩٦٥	٠	٠	٢٥,٩٦٥	٠	٢٦٨,٦٠٦	٠	٠	٢٦٨,٦٠٦	٠	٢٩٤,٥٧١
٢٠٠٥	٣٧,٨٢٣	٠	١,٠٥٠	٣٨,٨٧٣	٠	١٤٠,١٣٨	٠	٩٢,٤٠٠	٢٣٢,٥٣٨	٠	٢٧١,٤١١
٢٠٠٦	٨٧,٧٠٠	٣٦,٠٠٠	٨٨٠,٢٢٧	١,٠٠٣,٩٢٧	٠	١٧٥,٧٠٢	٠	٠	١٧٥,٧٠٢	٠	١,١٧٩,٦٢٩
٢٠٠٧	١٨,٣٨١	١٥٧,٧٦٠	١٨,٢٦٠,٠٠٠	١٨,٤٣٦,١٤١	٠	٦٦٦,٤٧٤	٠	٣,٨١٢	٦٧٠,٢٨٦	٠	١٩,١٠٦,٤٢٧
٢٠٠٨	٧,٣١١	٢٥١,٠٣٦	١٧٨,٢٦٣	٤٣٦,٦١٠	٠	٩٤٣,٢٥٤	٠	١٠,٨٠٨	٩٥٤,٠٦٢	٠	١,٣٩٠,٦٧٢
٢٠٠٩	٣٧,٢٤٨	٤٧٨,٩٢٢	١,٨٢٧,٤٠٥	٢,٣٤٣,٥٧٥	١,١٩٥,٥١٤	٩٦٨,٥٦٧	٩٥,٣٥٤	١٠,٤٢٢٩	٢,٣٦٣,٦٦٤	٠	٤,٧٠٧,٢٣٩
٢٠١٠	٢٦,٠٠٣	١,١١١,٠٨٤	٤٥٩,٤٩٤	١,٥٩٦,٥٨١	٦٤٥,٠٧٤	٤٥٨,٣١٥	١,٢١٨,٩٥١	٦٠٨,٤٧٠	٢,٩٣٠,٨١٠	٢٢,٧٥٧,٦٧٧	٢٧,٢٨٥,٠٦٨
٢٠١١	١,٥٢٣,٢٨٤	١,٣٠٥,٩٥٦	١٧,٧٦٢,٩٧٩	٢٠,٥٩٢,٢١٩	٠	٣٦٩,٧٠٩	٨٩٤,٠٦١	٢٢٢,٧٦٣	١,٤٨٦,٥٣٣	١٥٤,٢٢٤	٢٢,٢٣٢,٩٧٦
٢٠١٢	٧,٥٢٠	٣٥٧,٦٤٨	٢٦١,٥٠٠	٦٢٦,٦٦٨	٠	٤٢٢,١٩٦	١٢٨,٩٦٥	٠	٥٥١,١٦١	٠	١,١٧٧,٨٢٩
٢٠١٣	٥٨	٣٦١,٠٦٧	٥٨٤,٦٢٥	٩٤٥,٧٥٠	١,٨٢١,٣٠١	٣٨٥,٧٧٠	٣١٣,٧٣٤	٧٤,٧٧٠	٢,٥٩٥,٥٧٥	٧,٧٨٤,٣٦٦	١١,٣٢٥,٦٩١
٢٠١٤	٨٧	٢٧٠,٧٦١	٢٩٧,٠٠٠	٥٦٧,٨٤٨	٢٨٥,٢١٢	٢,٢٨٠,٦٨٩	٦٣,٣٦٤	١٢٥,٣١٥	٢,٧٥٤,٥٨٠	٨٩٨,٥٢٤	٤,٢٢٠,٩٥٢
٢٠١٥	٤٥	٦٥,٢٥٠	١,١٨٢,٠٢٤	١,٢٤٧,٣١٩	٠	٢٧٨,٤٠١	٣٠,١٠٤	١١٤,٦٥٣	٤٢٣,١٥٨	٠	١,٦٧٠,٤٧٧
٢٠١٦	٢,٠٠١	٢٩٧,٨١٠	١,٢٠٥,٦٣٠	١,٥٠٥,٤٤١	٢,٣٣٧,٩٤٥	٧٧٦,٧٨٠	٨٩,٦٩٠	١٧٧,٦٣٤	٣,٢٨٢,٠٤٩	١,٥٠٣,٦٧٦	٦,٣٩١,١٦٦
٢٠١٧	١٥,٠١١	٣١١,٩٣٠	٢,٥٣٦,٠٥٧	٢,٨٦٢,٩٩٨	٢٥٩,٥٥١	٥٧٥,٤٣٩	٦٧,٧٥٤	٦٤,١٤١	٩٦٦,٨٨٥	٧٤,٨٧٥	٣,٩٠٤,٧٥٨
٢٠١٨	٣٩٩,١٠٥	٥٢٣,٢٠٧	١٥,٤٥٠,٣٧٨	١٦,٣٧٢,٦٩٠	٢١,٠١٧	٦٨٩,٨٩٨	٠	٢٨٩,٥٥٠	١,٠٠٠,٤٦٥	٠	١٧,٣٧٣,١٥٥
٢٠١٩	٢٥	٥٠١,١٠٠	٨٩٨,٧٢٥	١,٣٩٩,٨٥٠	٦,١٢٧,٣٥٧	٦٢١,٧١٨	٠	٢٥٤,٨٥٠	٧,٠٠٣,٩٢٥	٠	٨,٤٠٣,٧٧٥
٢٠٢٠	٠	٥٢٨,٠٢٦	٢,٢٨٠,٩٦٤	٢,٨٠٨,٩٩٠	٠	٢٨٥,٧٩٩	٠	٦٨,٠٠٠	٣٥٣,٧٩٩	٠	٣,١٦٢,٧٨٩
٢٠٢١	٢٠,٠٨٢	٣٩١,٧٨٩	٨٣٤,٨٧٥	١,٢٤٦,٧٤٦	٠	٢٦,٥٥٥	٠	٣,٦٠٠	٣٠,١٥٥	٨٣٨,٢٩٨	٢,١١٥,١٩٩
٢٠٢٢	٣٣,٤٣٣	٥٧٨,٨٠٠	٣١٥,١٨٣	٩٢٧,٤١٦	١٢,٢٢٦	٧٥,٢٠٦	٠	٠	٨٧,٤٣٢	١٨,٧٨٣	١,٠٣٣,٦٣١
٢٠٢٣	٢٥٠٠	٥٠٥٢٧	٢٦٧,٦٦٣	٣٢٠,٦٩٠	٠	٦١١٠	٠	٠	٦١١٠	٠	٣٢٦,٨٠٠
الإجمالي الكلي	٢,٢٤٥,٣٦٤	٧,٥٧٨,٦٧٣	٦٥,٤٨٤,٠٤٢	٧٥,٣٠٨,٠٧٩	١٢,٧٠٥,١٩٧	١٠,٩٢٩,٦٨٨	٢,٩٠١,٩٧٧	٢,٢١٤,٩٦٥	٢٨,٧٥١,٨٥٧	٣٤,٠٣٠,٤٢٣	١٣٨,٠٩٠,٣٥٩

الولاية	التخصص من الدخائر	تطوير أرض معارك تحت السطح (مشفرة)	تطوير أرض معارك فوق السطح	إجمالي أرض المعارك المنخفضة	مساحات تم إغادها بواسطة المسح الفضي	نخالة يدوية	نخالة ميكانيكية	نخالة بالكلاب	مجموع مساحة الأنغام المنخفضة	مساحات تم إغادها بواسطة المسح العام	المجموع الكلي للمناطق المنخفضة	
عراق	النيسل الأزرق	٢,٥٠٠	٥٠,٥٢٧	١٠٦,٢٥٠	١٥٩,٢٧٧	٢,٢٤٤	٠	٠	٢,٢٤٤	٠	١٦١,٥٢١	
	الإجمالي	٢,٥٠٠	٥٠,٥٢٧	١٠٦,٢٥٠	١٥٩,٢٧٧	٢,٢٤٤	٠	٠	٢,٢٤٤	٠	١٦١,٥٢١	
٢٠٢٢	النيسل الأزرق	٢,٥٠٠	٥٠,٥٢٧	٢٦٧,٦٦٣	٣٢٠,٦٩٠	٦,١١٠	٠	٠	٦,١١٠	٠	٣٢٦,٨٠٠	
	الإجمالي	٢,٥٠٠	٥٠,٥٢٧	٢٦٧,٦٦٣	٣٢٠,٦٩٠	٦,١١٠	٠	٠	٦,١١٠	٠	٣٢٦,٨٠٠	
الإجمالي	النيسل الأزرق	١٢٣,٢٩٩	٢,٢٩٦,٩٤٦	٦,٢٣٠,٧٠٤	٨,٦٥٠,٩٤٩	٤٠٤,٣٦٤	٩٢١,٧٦٣	٣٧٥,٤٢٣	٢,٧٩٨,٧٤٥	٩٧٠,٥٠٥	١٢,٤٢٠,٢٠٠	
	وسط دارفور	٢١٤,١٥٢	١٠٠	١,٠١٠,٨٥٥	١,٢٢٥,١٠٧	٠	٠	٠	٠	٠	١,٢٢٥,١٠٧	
	شرق دارفور	٢١,٧٠٤	٣٠,٠٠٠	٤٢,٤٠٠	٩٤,١٠٤	٠	٠	٠	٠	٠	٩٤,١٠٤	
	التضاريف	٠	٠	٠	٠	١٨٢,٦٣٣	٢٣٣,٢٣٥	١١١,٢٦٤	٥٢٧,١٢٢	٢٥٠,٠٠٠	٧٧٧,١٣٢	
	كسلا	٥٢٢,٦٥٢	٢,٥٤٢,٢٣٩	٢٠,١٩٥,٢٧٣	٢٣,٢٦٠,١٦٤	٤,٢٨٦,٣٧٩	٤,٦٦٢,٩٨١	١,٦٧٢,٦٣٠	١١,٥٣٧,٦٦٠	٩,٠٨٨,٧٠٠	٤٣,٨٨٦,٥٢٤	
	شمال دارفور	٥٩,١٥٨	٥٤٩,١٨٥	١,٥٩٩,٠٣٢	٢,٢٠٧,٢٧٥	٠	٠	٠	٠	٧,٥٠٠	٢,٢١٤,٨٧٥	
	البحر الأحمر	٢٦	١٧٦,٠٩٦	٨,٦٨٠,١٣٥	٨,٨٥٦,٢٥٧	١,٢١٤,٤١٣	٢٧٩,٩٣٠	٤٦,٢٠٠	٢,٢٥٤,٩٥٦	١,٦٧٢,٧٧٢	١٢,٧٨٣,٩٨٥	
	جنوب كردفان	٢٦٩,٣٢٩	١,٦٠٩,٥٠٢	١٦,٤٢٧,٠٦٥	١٨,٣٠٥,٨٩٦	٦,٦١٧,٤٠٨	٤,١٩٤,٣٩٣	٢٧,٦٥٤	١١,٦٠٥,٨٩٣	٢٢,٠٠٤,٥٣٠	٥١,٩١٦,٣٢٠	
	جنوب دارفور	٥,٢٤١	١٨٣,٧٢٨	١,٨٧٨,٥٦٢	٢,٠٦٧,٥٣١	٠	٠	٠	٠	٥,٠٠٠	٢,٠٧٢,٥٣١	
	غرب دارفور	١,٠٢٠,٠٤٠	٦,٢٥٧	٠	١,٠٢٦,٢٩٧	٠	٠	٠	٠	٠	١,٠٢٦,٢٩٧	
	غرب كردفان	٩,٧٦٣	١٨٤,٦٢٠	٩,٤٢٠,٠١٦	٩,٦١٤,٣٩٩	٠	٢٧,٤٧١	٠	٢٧,٤٧١	٣١,٤١٦	٩,٦٧٣,٢٨٦	
	الإجمالي الكلي	٢,٢٤٥,٣٦٤	٧,٥٧٨,٦٧٣	٦٥,٤٨٤,٠٤٢	٧٥,٣٠٨,٠٧٩	١٢,٧٠٥,١٩٧	١٠,٩٢٩,٦٨٨	٢,٩٠١,٩٧٧	٢,٢١٤,٩٩٥	٢٨,٧٥١,٨٥٧	٣٤,٠٣٠,٤٢٣	١٣٨,٠٩٠,٣٥٩

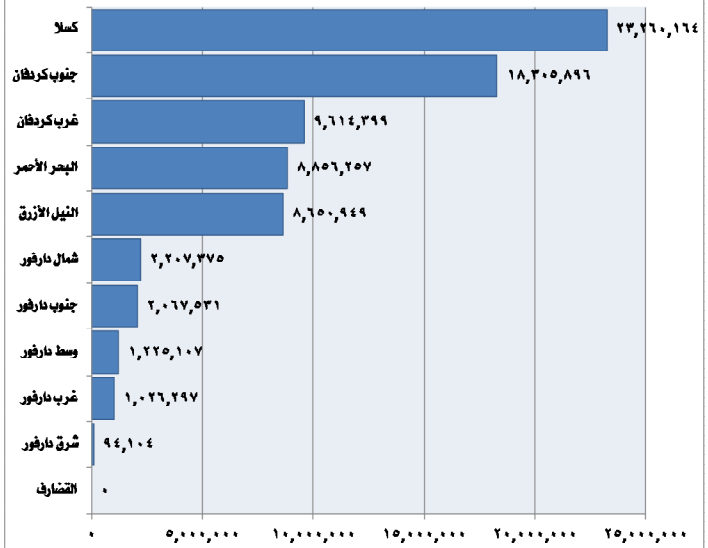
ملحوظة :

منذ أن تم إعلان المناطق الخطرة المسجلة بالولايات الشرقية ظل المركز القومي لمكافحة الألغام يتعامل مع الخطر المتبقي و تمثل ذلك حتى الآن في الدخائر غير المنفجرة و يتم التعامل مع الخطر المتبقي مباشرة وفقا للمعايير العالمية و الوطنية .

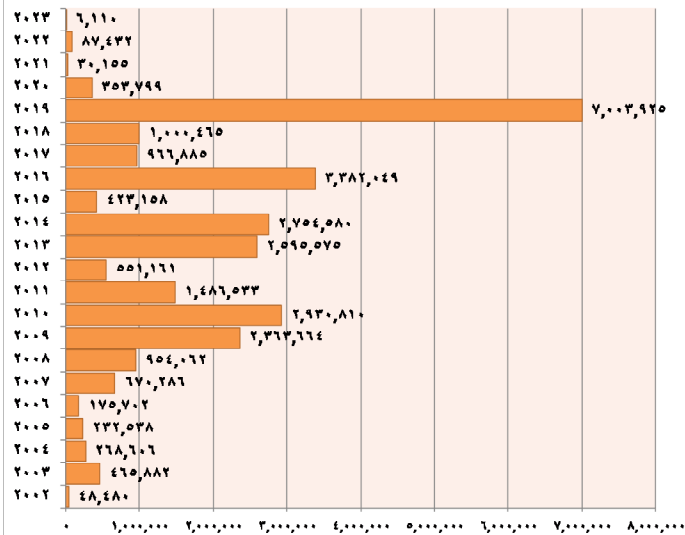
إجمالي أرض المارك المنطقتي



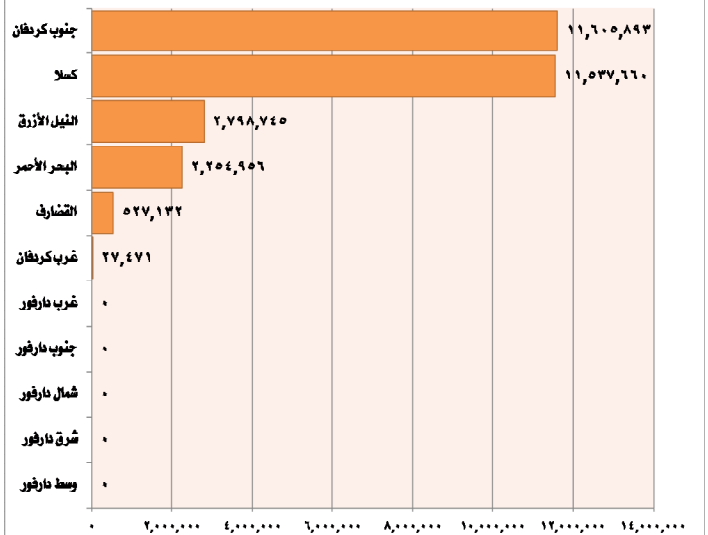
إجمالي أرض المارك المنطقتي



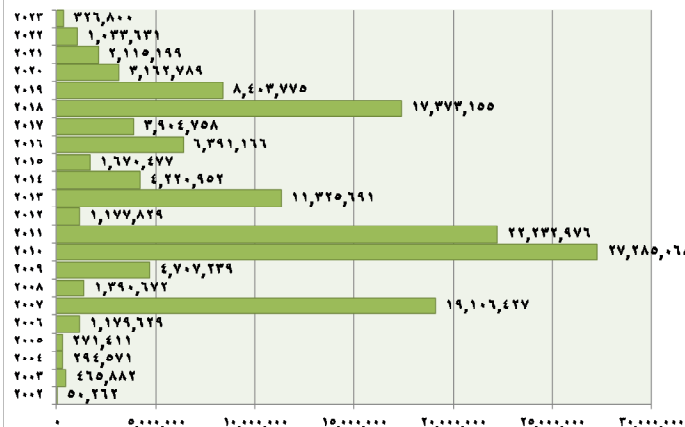
مجموع مساحة الأتغام المنطقتي



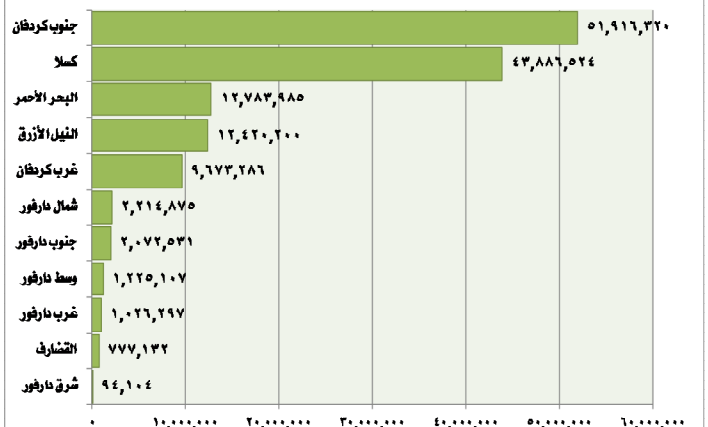
مجموع مساحة الأتغام المنطقتي



المجموع الكلي للمناطق المنطقتي



المجموع الكلي للمناطق المنطقتي



خريطة توضح المساحات المننفة بالولايات



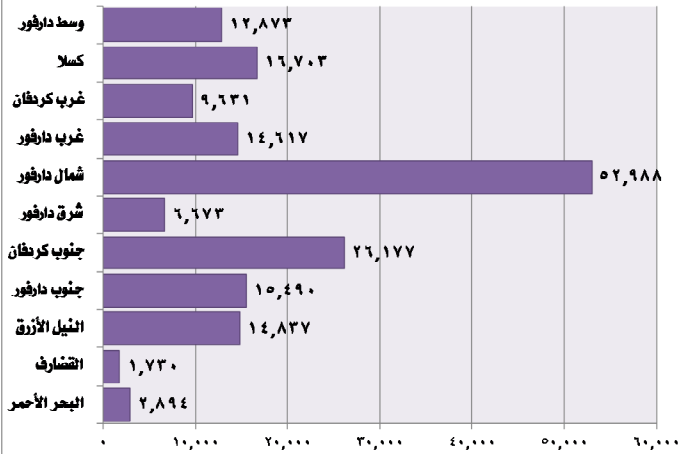
جدول ٢-٢: الأنغام ومخلفات الحرب التي تم تدميرها بالسنة:

ذخائر أسلحة كبيرة	ذخائر أسلحة صغيرة	مضاد للدروع	نغم مضاد للأفراد	السنة
٦	٣٤٥	٠	٠	٢٠٠٢
٤٠	٠	١	٨	٢٠٠٣
١,٥٧٧	٥٠٠	٤	٢٦٣	٢٠٠٤
٨,٨٥٥	٥٦,١٩٨	٤	٧٢	٢٠٠٥
٦,١٦٩	٤٥,٧٢٧	٢	٥٨	٢٠٠٦
٤,٠٨٩	١٥٣,٣٨٥	٩٧	٣١٣	٢٠٠٧
١١,٧٦١	٨٢,٣٨٩	٢٢	٣٨٧	٢٠٠٨
٤,٣٦٠	٩,٧٩٥	٥٥٦	١,٥٢٤	٢٠٠٩
٣,٦١٦	٢٠,٢٥٣	١,١٢٧	٣,٢٦٨	٢٠١٠
٩,٥٦٩	١٥,٧٧٦	٨٦٨	٢,٤١٢	٢٠١١
٢,٨٥٢	٨,٣٣٤	٨٧	٤٥١	٢٠١٢
١,٩٤٤	١٠,٩٢٤	٢٦٨	١,٠٧١	٢٠١٣
٢,٩٧٦	١٤,٠٢٠	٩٥	١٧١	٢٠١٤
٤,٥٠١	٦١,٣٢٩	٢٣	٢٨	٢٠١٥
٨,٨٥١	٢٥٨,٢٥٥	٢٤	١٠٥	٢٠١٦
١٢,٥٨٧	٨٦,٢٩٨	٥٩	١٤٤	٢٠١٧
١٣,٠٥٣	٦٩٦,١٤٤	١٣	٣١	٢٠١٨
١٣,٧٧٥	٧٤,٤١٢	١٢	١	٢٠١٩
٢١,٨٩٣	٨٣٧,١٤٧	١٦	٤٢	٢٠٢٠
٣٩,١٦٧	٣,٣٥٥,١٢٣	٥٧	١٧	٢٠٢١
٢,٣٤٧	٢٤,٩٧٦	١٤	٣٢	٢٠٢٢
٦٢٥	٢٢١٩	٦٨	٥	٢٠٢٣
١٧٤,٦١٣	٥,٨١٣,٥٤٩	٣,٤١٧	١٠,٤٠٣	الإجمالي

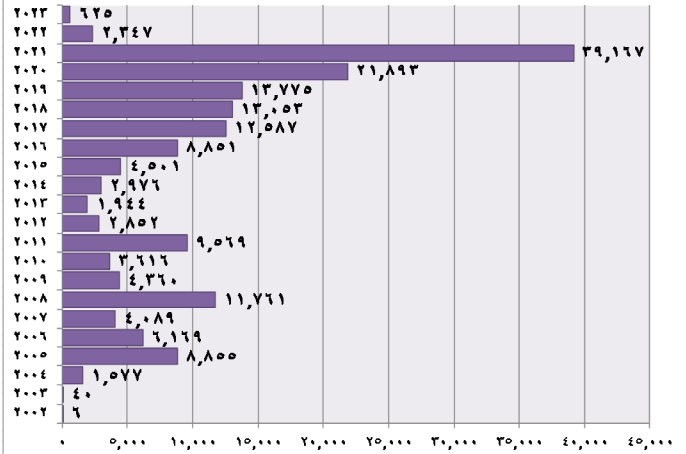
جدول ٢-٣: الأنغام ومخلفات الحرب التي تم تدميرها بالولايات:

ذخائر أسلحة كبيرة	ذخائر أسلحة صغيرة	مضاد للدروع	نغم مضاد للأفراد	الولاية	الفترة
٢٦٨	٢١٨٦	٤١	٣	النييل الأزرق	مارس
٢٦٨	٢١٨٦	٤١	٣	الإجمالي	
٦٢٥	٢٢١٩	٦٨	٥	النييل الأزرق	٢٠٢٣
٦٢٥	٢٢١٩	٦٨	٥	الإجمالي	
١٤,٨٢٧	٣٠٩,١٧٧	٢٨٩	١,٢٢٩	النييل الأزرق	الإجمالي
١٢,٨٧٣	١٢١,٩٤٠	٠	٠	وسط دارفور	
٦,٦٧٣	٩٤,٧٣٦	٠	٠	شرق دارفور	
١,٧٣٠	٢٨,٦١٩	٧	١٢٨	القضارف	
١٦,٧٠٣	١٥,٧٧٦	٣,٠٤٥	٧,٧٦٥	كسلا	
٥٢,٩٨٨	٣,٧٦٢,٧٣٠	٠	٠	شمال دارفور	
٢,٨٩٤	١٦,٦٩٧	٢٦	٣٧	البحر الأحمر	
٢٦,١٧٧	٣٤٦,٢٧٣	٤٣	١,٢٢٨	جنوب كردفان	
١٥,٤٩٠	٩٨٢,٢٣٩	٠	٠	جنوب دارفور	
١٤,٦١٧	١٣٠,٣٠٧	٠	٠	غرب دارفور	
٩,٦٣١	٥,٠٥٥	٧	١٦	غرب كردفان	
١٧٤,٦١٣	٥,٨١٣,٥٤٩	٣,٤١٧	١٠,٤٠٣	الإجمالي	

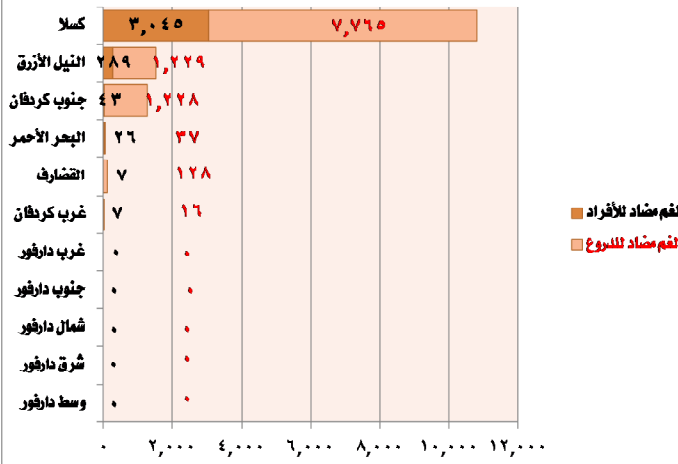
الذخائر المدمرة بالولايات



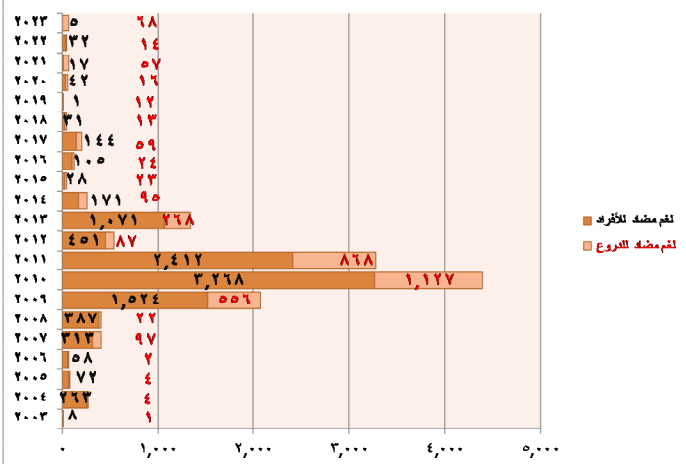
الذخائر المدمرة بالسنين



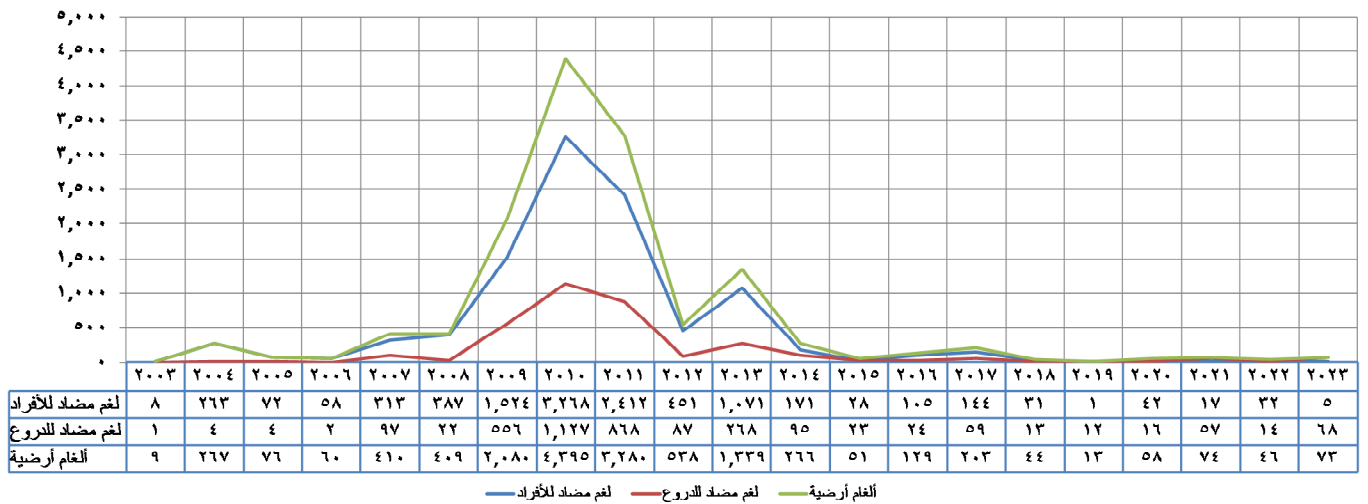
الأنغام الأرضية المدمرة بالولايات



الأنغام الأرضية المدمرة بالسنين



الأنغام الأرضية المدمرة



خريطة توضح الألغام التي تم تدميرها بالولايات



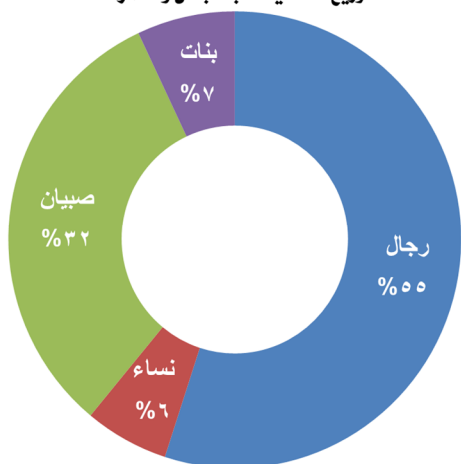
خريطة توضح مخلفات الحرب التي تم تدميرها بالولايات



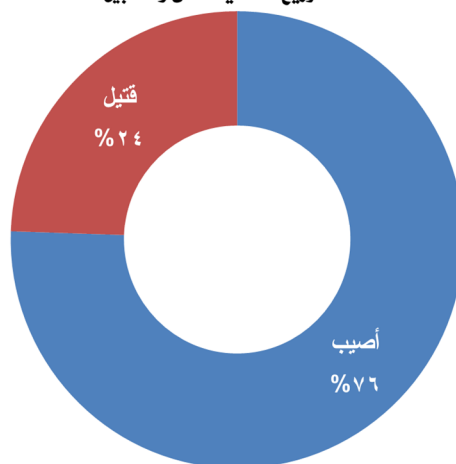
الإجمالي	أصيب						قتل						الولاية	الفترة
	إجمالي	غير محدد	فتيات	صبيان	نساء	رجال	إجمالي	غير محدد	فتيات	صبيان	نساء	رجال		
١	١	٠	٠	١	٠	٠	٠	٠	٠	٠	٠	٠	وسط دارفور	٢٠٢٣
١	١	٠	٠	١	٠	٠	٠	٠	٠	٠	٠	٠	الإجمالي	
٤٩٦	٣٤٧	٥٠	٦	٦٨	١٨	٢٠٥	١٤٩	٢٩	٣	٣٢	١	٨٤	النيل الأزرق	الإجمالي
١١١	٩٨	٤	١١	٤٨	١٠	٢٥	١٣	٢	٣	٧	٠	١	وسط دارفور	
٨٠	٦١	٢	١٠	٣٢	١	١٦	١٩	٢	٣	٩	٢	٣	شرق دارفور	
٨	٥	١	٠	١	٠	٣	٣	١	٠	١	٠	١	القضارف	
٥١٨	٣٩٧	٤١	٩	٦٣	١٦	٢٦٨	١٢١	١٠	٤	٢٠	٨	٧٩	كسلا	
١	٠	٠	٠	٠	٠	٠	١	٠	٠	٠	٠	١	شمال كردفان	
١٩٩	١٥٢	٢٣	١٦	٧٥	٩	٢٩	٤٧	٧	٣	٢٩	٣	٥	شمال دارفور	
٦٢	٣٥	٣	١	٣	٠	٢٨	٢٧	٢	١	٦	٣	١٥	البحر الأحمر	
٧٨٨	٥٨٨	١٧٣	٢٩	١٠٣	٣٠	٢٥٣	٢٠٠	٩٢	١٢	٢٦	١٠	٦٠	جنوب كردفان	
١٦٣	١٤٣	٣	١٤	٧٩	١٣	٣٤	٢٠	٣	٤	٩	٢	٢	جنوب دارفور	
١٠٦	٨٥	٦	٢٠	٣٤	١	٢٤	٢١	٠	٢	١٦	١	٢	غرب دارفور	
٨٠	٦٢	٤١	٠	٢	٢	١٧	١٨	٦	٠	٢	٣	٧	غرب كردفان	
٢,٦١٢	١,٩٧٣	٣٤٧	١١٦	٥٠٨	١٠٠	٩٠٢	٦٣٩	١٥٤	٣٥	١٥٧	٣٣	٢٦٠	الإجمالي الكلي	

الإجمالي الكلي	أصيب						قتل						السنة
	الإجمالي	غير محدد	فتيات	صبيان	نساء	رجال	الإجمالي	غير محدد	فتيات	صبيان	نساء	رجال	
١,٩٥١	١,٤٢٠	٢٩٧	٦٥	٢٧٣	٥٤	٧٣١	٥٣١	١٣١	٢٣	١٠٨	٢٨	٢٤١	قبل ٢٠١٢
١٣٩	١٠٤	٣٥	٤	٢٧	٥	٣٣	٣٥	٩	٢	١٥	٢	٧	٢٠١٢
٥٥	٥٣	٠	٦	٢٢	٨	١٧	٢	١	٠	٠	٠	١	٢٠١٣
٦١	٥٨	٠	٣	١٦	٧	٣٢	٣	٠	٠	٠	٢	١	٢٠١٤
٧٢	٥٣	٩	٣	٢٣	٤	١٤	١٩	٩	٠	٥	٠	٥	٢٠١٥
٣٧	٣٤	٣	٤	١٢	٥	١٠	٣	٠	١	٢	٠	٠	٢٠١٦
٦٢	٥٠	٠	٣	٢٨	٥	١٤	١٢	٢	٣	٦	٠	١	٢٠١٧
٨٠	٦٢	٣	١٠	٢٦	٣	٢٠	١٨	٢	٣	١٢	١	٠	٢٠١٨
٤١	٣٥	٠	٦	١٧	٢	١٠	٦	٠	٢	٣	٠	١	٢٠١٩
٤٥	٤١	٠	٥	٢٣	٥	٨	٤	٠	١	٢	٠	١	٢٠٢٠
٤٣	٤١	٠	٢	٢٧	١	١١	٢	٠	٠	١	٠	١	٢٠٢١
٢٥	٢١	٠	٥	١٣	١	٢	٤	٠	٠	٣	٠	١	٢٠٢٢
١	١	٠	٠	١	٠	٠	٠	٠	٠	٠	٠	٠	٢٠٢٣
٢,٦١٢	١,٩٧٣	٣٤٧	١١٦	٥٠٨	١٠٠	٩٠٢	٦٣٩	١٥٤	٣٥	١٥٧	٣٣	٢٦٠	الإجمالي الكلي

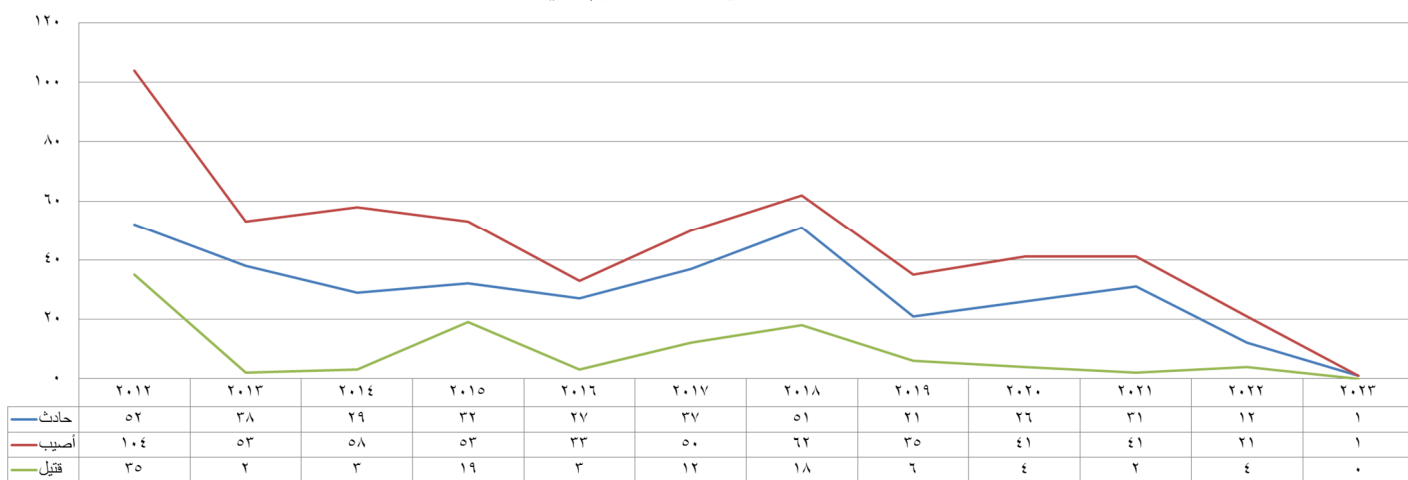
توزيع الضحايا حسب الجنس و العمر



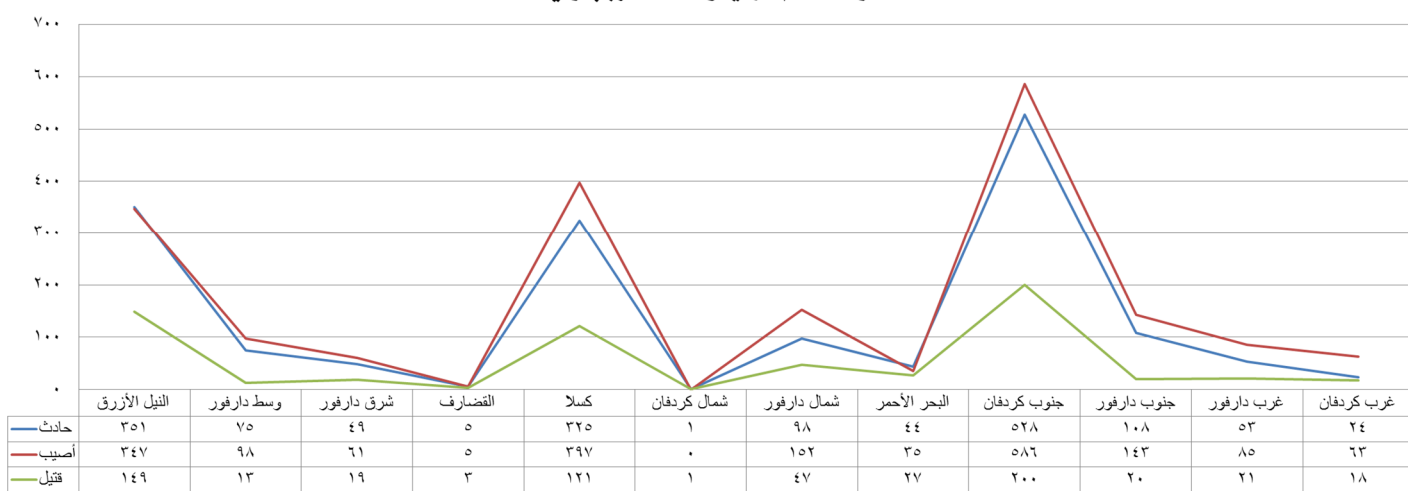
توزيع الضحايا القتلى والمصابين



حوادث الألغام الأرضية ومخلفات الحرب بالسنين



حوادث الألغام الأرضية ومخلفات الحرب بالولايات



خريطة توضح ضحايا الألغام ومخلفات الحرب بالولايات



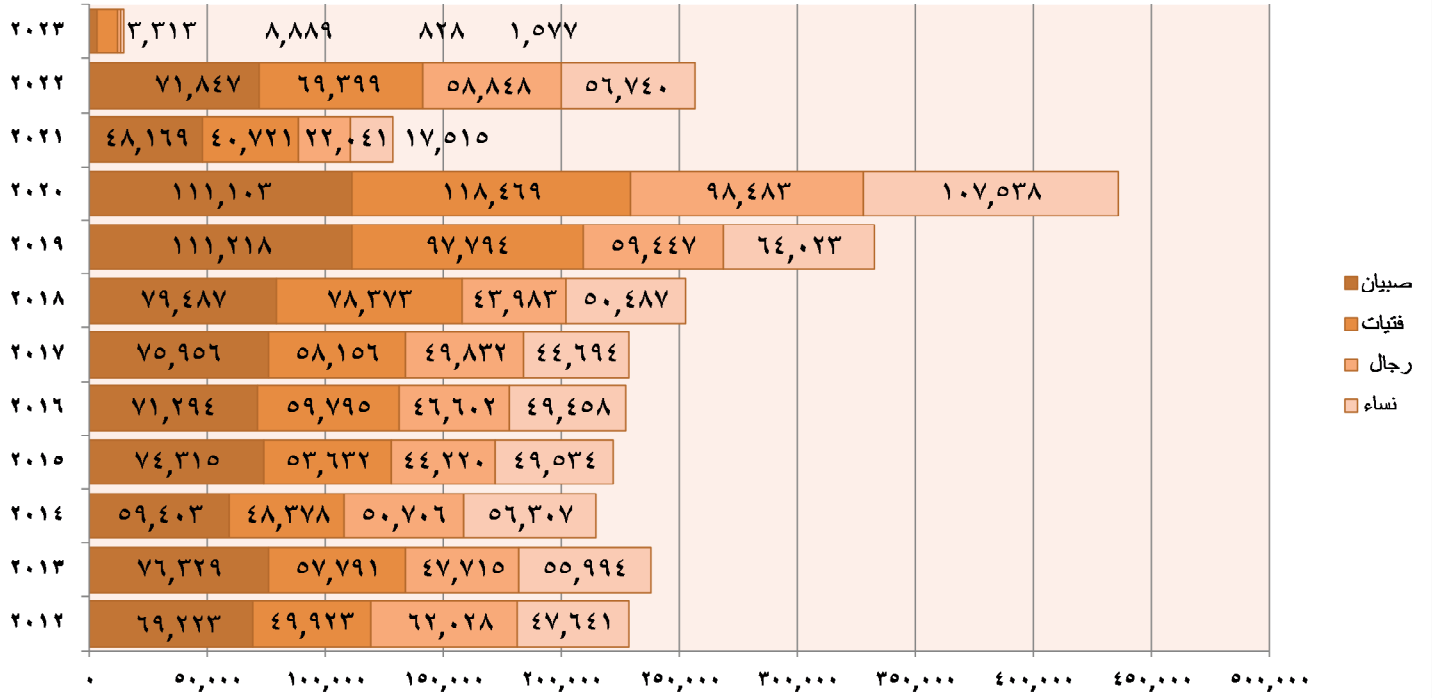
جدول ٥-٢: التوعية بمخاطر الذخائر المتفجرة بالولايات:

الفترة	الولاية	صبيان	فتيات	رجال	نساء	غير محدد	الإجمالي الكلي
مارس	جنوب كردفان	١,١٩٢	٣,٨٧٤	٢٨٦	٨٥٣	٠	٦,٢٠٥
	الإجمالي	١,١٩٢	٣,٨٧٤	٢٨٦	٨٥٣	٠	٦,٢٠٥
٢٠٢٣	جنوب كردفان	٣,٣١٣	٨,٨٨٩	٨٢٨	١٥٧٧	٠	١٤,٦٠٧
	الإجمالي	٣,٣١٣	٨,٨٨٩	٨٢٨	١٥٧٧	٠	١٤,٦٠٧
الإجمالي	النيل الأزرق	١٤٥,٩٥٦	١٣٧,٤٧١	١٣٨,١٨٨	١٤١,٥٥٨	١,٠٠٤	٥٦٤,١٧٦
	وسط دارفور	٩٧,٧٢٤	٨٢,٤٨٩	٣٩,٥٤٦	٥٣,٦٩٤	٠	٢٧٣,٤٥٢
	شرق دارفور	٩٤,١٧٠	٧٧,٧٣٩	٧٨,١٨٦	٧٢,٦٩٠	٥٧١	٣٢٣,٣٥٥
	القضارف	١٥,٢٨٢	١٣,٤٤٠	١٩,٩٢١	١٧,٣٧١	٠	٦٦,٠١٢
	كسلا	١٥١,٩٩٧	٩٣,٦١١	١٦٩,٧١٦	١١٣,٤٥٢	١,٨٥٤	٥٣٠,٦٢٩
	الخرطوم	١٠٠,٦٦٥	٨٣,٥٦٩	٨٦,٧٢٥	٧٩,٢٤٢	٦٣,٤٢١	٤١٣,٦٢٢
	شمال كردفان	٦,٨٠٢	٦,٧٥٤	٢,٥١٢	٣,٠٤٦	٠	١٩,١١٤
	شمال دارفور	١٥٦,٨٢٧	١٣٣,٦٣١	٧٠,٦٥٧	٩٩,٨٠٤	٠	٤٦٠,٩١٩
	البحر الأحمر	١٣,١١١	٨,١٦٤	٨,٨٦٢	٨,٤٩٤	٨١	٣٨,٧١٢
	سنار	١٤٥	١١٢	١٢٤	٢٧٢	٠	٦٥٣
	جنوب كردفان	٣٤٣,٢٩٧	٣٣٥,٨٦٠	٢٧٦,٠٥٣	٢٦٥,١٧٣	١٢١,٣٣٥	١,٣٤١,٨١٨
	جنوب دارفور	١٤٢,١٦٥	١١١,٥٩٨	٧٢,٩٥٧	٩٢,٣٩٥	٠	٤١٩,١١٤
	غرب دارفور	١٢١,٩٠٩	٩٩,٩١٩	٧٦,٢٧١	٧٦,٣١٠	٠	٣٧٤,٤٠٨
	غرب كردفان	١٢,٧٥٦	١١,٨٤١	١١,٦٠٠	١٢,٥٤٤	٤,٩٩٢	٥٣,٧٣٣
	النيل الأبيض	٣٨,٥٥٥	٣٥,٠٨٤	٣٥,٩٩٢	٤٢,٤٠٨	١٠,٥٥٤	١٦٢,٥٩٢
	الإجمالي الكلي	١,٤٤١,٤٥٩	١,٢٣١,٢٨٠	١,٠٨٧,٣٠٨	١,٠٧٨,٤٥١	٢٠٣,٨١٢	٥,٠٤٢,٣٠٩

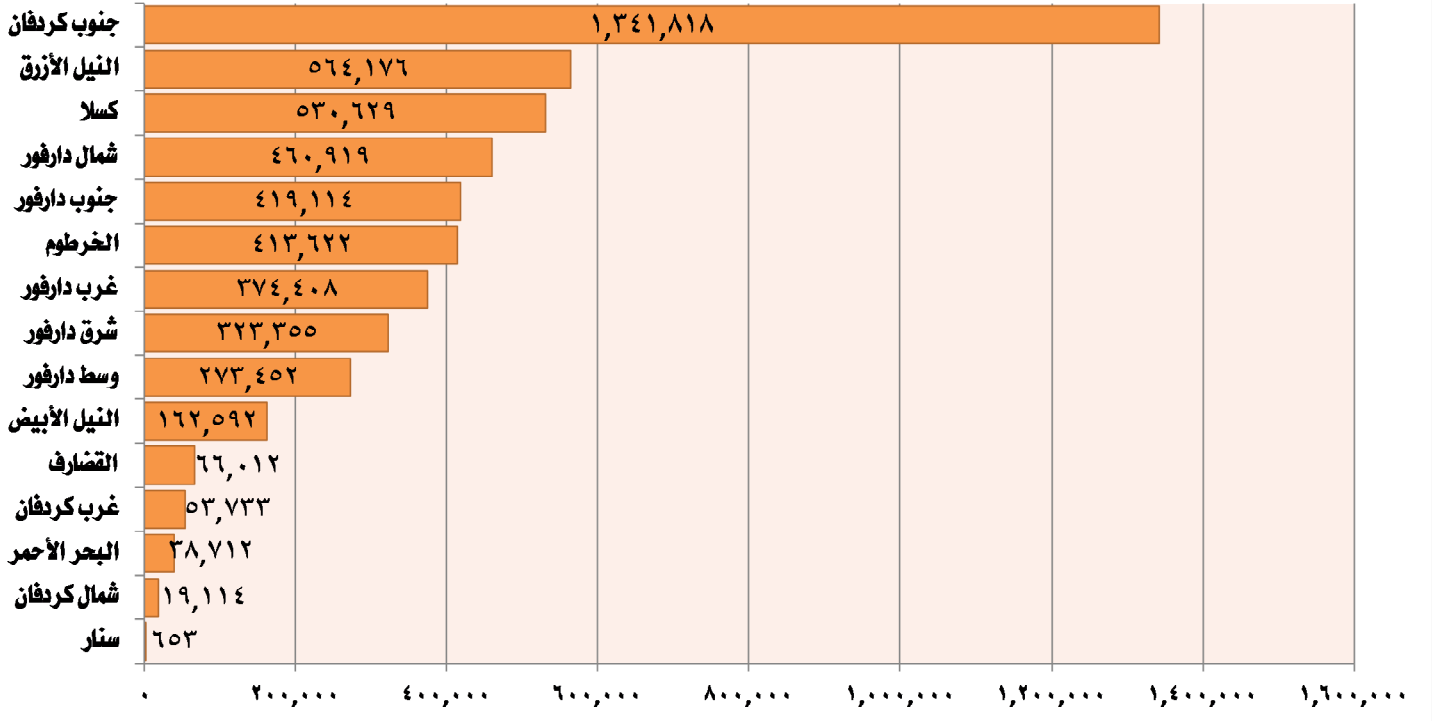
جدول ٥-٣: التوعية بمخاطر الذخائر المتفجرة بالسنة:

السنة	صبيان	فتيات	رجال	نساء	غير محدد	الإجمالي
قبل ٢٠١٢	٥٨٩,٨٠٢	٤٨٩,٩٦٠	٥٠٢,٥٧٥	٤٧٦,٩٤٣	٢٠٣,٦٩٥	٢,٢٦٢,٩٧٦
٢٠١٢	٦٩,٢٢٣	٤٩,٩٢٣	٦٢,٠٢٨	٤٧,٦٤١	١١٧	٢٢٨,٩٣٢
٢٠١٣	٧٦,٣٢٩	٥٧,٧٩١	٤٧,٧١٥	٥٥,٩٩٤	٠	٢٣٧,٨٢٩
٢٠١٤	٥٩,٤٠٣	٤٨,٣٧٨	٥٠,٧٠٦	٥٦,٣٠٧	٠	٢١٤,٧٩٤
٢٠١٥	٧٤,٣١٥	٥٣,٦٣٢	٤٤,٢٢٠	٤٩,٥٣٤	٠	٢٢١,٧٠١
٢٠١٦	٧١,٢٩٤	٥٩,٧٩٥	٤٦,٦٠٢	٤٩,٤٥٨	٠	٢٢٧,١٤٩
٢٠١٧	٧٥,٩٥٦	٥٨,١٥٦	٤٩,٨٣٢	٤٤,٦٩٤	٠	٢٢٨,٦٣٨
٢٠١٨	٧٩,٤٨٧	٧٨,٣٧٣	٤٣,٩٨٣	٥٠,٤٨٧	٠	٢٥٢,٣٢٨
٢٠١٩	١١١,٢١٨	٩٧,٧٩٤	٥٩,٤٤٧	٦٤,٠٢٣	٠	٣٣٢,٤٨٢
٢٠٢٠	١١١,١٠٣	١١٨,٤٦٩	٩٨,٤٨٣	١٠٧,٥٣٨	٠	٤٣٥,٥٩٣
٢٠٢١	٤٨,١٦٩	٤٠,٧٢١	٢٢,٠٤١	١٧,٥١٥	٠	١٢٨,٤٤٦
٢٠٢٢	٧١,٨٤٧	٦٩,٣٩٩	٥٨,٨٤٨	٥٦,٧٤٠	٠	٢٥٦,٨٣٤
٢٠٢٣	٣,٣١٣	٨,٨٨٩	٨٢٨	١٥٧٧	٠	١٤,٦٠٧
الإجمالي الكلي	١,٤٤١,٤٥٩	١,٢٣١,٢٨٠	١,٠٨٧,٣٠٨	١,٠٧٨,٤٥١	٢٠٣,٨١٢	٥,٠٤٢,٣٠٩

المستفيدين من أنشطة التوعية بالسنين



المستفيدين من أنشطة التوعية بالولايات



خريطة توضح المستفيدين من التوعية بمخاطر الذخائر المتفجرة بالولايات



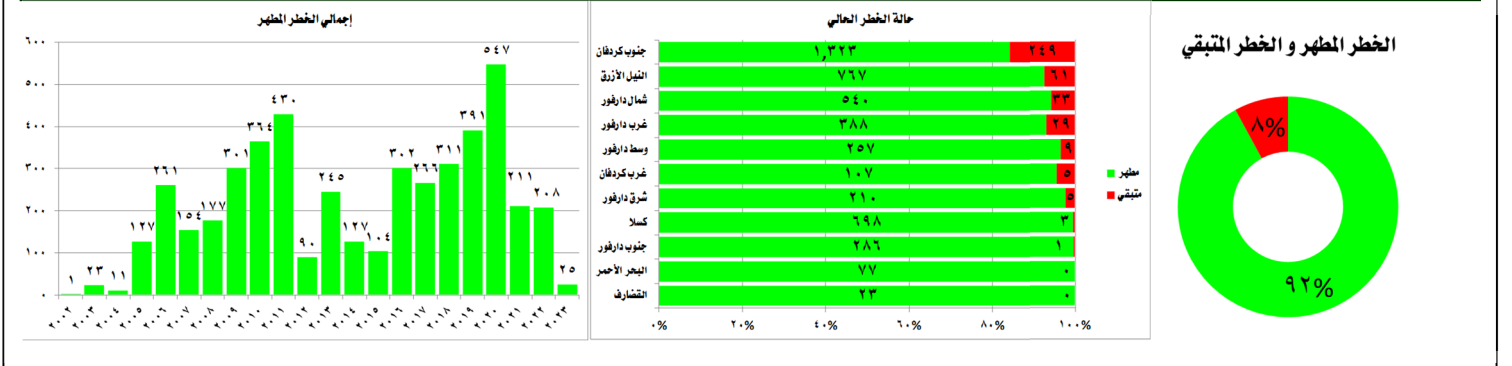
جدول ٢.١: تفاصيل الخطر الذي تم تسجيله ، الخطر الذي تم إزالته و الخطر المتبقي بالولايات:

الولاية	خطر تم تسجيله			خطر تم إزالته			خطر متبقي		
	مناطق خطره مؤكده	مناطق خطره مشتببه	الإجمالي	مناطق خطره مؤكده	مناطق خطره مشتببه	الإجمالي	مناطق خطره مؤكده	مناطق خطره مشتببه	الإجمالي
النييل الأزرق	٣٤٣	٤٨٥	٨٢٨	٣٠١	٤٦٦	٧٦٧	٤٢	١٩	٦١
وسط دارفور	٧١	١٩٥	٢٦٦	٧١	١٨٦	٢٥٧	٠	٩	٩
شرق دارفور	١٧	١٩٨	٢١٥	١٦	١٩٤	٢١٠	١	٤	٥
القضارف	١٢	١١	٢٣	١٢	١١	٢٣	٠	٠	٠
كسلا	١٧٨	٥٢٣	٧٠١	١٧٥	٥٢٣	٦٩٨	٣	٠	٣
شمال دارفور	١٢١	٤٥٢	٥٧٣	١٠٣	٤٣٧	٥٤٠	١٨	١٥	٣٣
البحر الأحمر	١٠	٦٧	٧٧	١٠	٦٧	٧٧	٠	٠	٠
جنوب دارفور	٥٧	٢٣٠	٢٨٧	٥٧	٢٢٩	٢٨٦	٠	١	١
جنوب كردفان	٤٧١	١,١٠١	١,٥٧٢	٣١٤	١,٠٠٩	١,٣٢٣	١٥٧	٩٢	٢٤٩
غرب دارفور	٦٧	٣٥٠	٤١٧	٦٠	٣٢٨	٣٨٨	٧	٢٢	٢٩
غرب كردفان	١	١١١	١١٢	١	١٠٦	١٠٧	٠	٥	٥
الإجمالي منذ البدء	١,٣٤٨	٣,٧٢٣	٥,٠٧١	١,١٢٠	٣,٥٥٦	٤,٦٧٦	٢٢٨	١٦٧	٣٩٥

جدول ٢.١: تفاصيل الخطر الذي تم تسجيله ، الخطر الذي تم إزالته و الخطر المتبقي بالسنة:

السنة	خطر تم تسجيله			خطر تم إزالته			خطر متبقي		
	مناطق خطره مؤكده	مناطق خطره مشتببه	الإجمالي	مناطق خطره مؤكده	مناطق خطره مشتببه	الإجمالي	مناطق خطره مؤكده	مناطق خطره مشتببه	الإجمالي
٢٠٠٢	٠	١٠٣	١٠٣	٠	١	١	٠	٢	٢
٢٠٠٣	٠	٣١	٣١	٠	٢٣	٢٣	٠	١	١
٢٠٠٤	٧	٤٠	٤٧	٠	١١	١١	٤	١	٥
٢٠٠٥	٣٣	٢٠٢	٢٣٥	٢	١٢٥	١٢٧	٦	٦	١٢
٢٠٠٦	٩	٣٦٩	٣٧٨	١	٢٦٠	٢٦١	٣	١١	١٤
٢٠٠٧	٢٤	٢٣٠	٢٥٤	٢٣	١٣١	١٥٤	١	٣	٤
٢٠٠٨	٧٦	٣٧١	٤٤٧	٩	١٦٨	١٧٧	٢٦	١٥	٤١
٢٠٠٩	٣٤	٩٤	١٢٨	٨	٢٩٣	٣٠١	٢	٢٧	٢٩
٢٠١٠	٢٩	١٩٦	٢٢٥	٥٤	٣١٠	٣٦٤	٠	٧	٧
٢٠١١	٢٣	٢٨٠	٣٠٣	٧٧	٣٥٣	٤٣٠	٨	١٨	٢٦
٢٠١٢	٥	٦٦	٧١	٨	٨٢	٩٠	٠	٠	٠
٢٠١٣	٢٣	٢٠٦	٢٢٩	١٥	٢٣٠	٢٤٥	٠	٥	٥
٢٠١٤	٦	٧٨	٨٤	١٣	١١٤	١٢٧	٠	٠	٠
٢٠١٥	١١	١٠٠	١١١	٦	٩٨	١٠٤	٠	٢	٢
٢٠١٦	٢	٢٨٤	٢٨٦	١٠	٢٩٢	٣٠٢	٠	٨	٨
٢٠١٧	٦	٢٦٤	٢٧٠	٩	٢٥٧	٢٦٦	٠	٩	٩
٢٠١٨	١	٣٠٨	٣٠٩	١	٣١٠	٣١١	٠	٨	٨
٢٠١٩	١١٣	٢٨٧	٤٠٠	٩٥	٢٩٦	٣٩١	١٢	١٧	٢٩
٢٠٢٠	٤٤٩	١٤٤	٥٩٣	٤٠٤	١٤٣	٥٤٧	٥٠	٨	٥٨
٢٠٢١	٢٣٥	٥٦	٢٩١	١٦٨	٤٣	٢١١	٤٩	١٦	٦٥
٢٠٢٢	٢٤١	١٤	٢٥٥	١٩٥	١٣	٢٠٨	٥٤	٣	٥٧
٢٠٢٣	٢١	٠	٢١	٢٢	٣	٢٥	١٣	٠	١٣
الإجمالي منذ البدء	١,٣٤٨	٣,٧٢٣	٥,٠٧١	١,١٢٠	٣,٥٥٦	٤,٦٧٦	٢٢٨	١٦٧	٣٩٥

مخطط ٤١: يوضح حالات الخطر



خريطة توضيح الخطر الذي تم إزالته بالولايات



خريطة توضيح الخطر المتبقي بالولايات



جميع ولايات دارفور ملوثة بمخلفات الحرب فقط و خالية من الألغام.

Landmine/ERW Threat Map - Sudan

As of March 2023



Legend

- Open Hazard
- Road Category
- Verified Road
- Contamination Roads
- Road need to be surveyed



State	Kassala	Blue Nile	Southern Kordofan	Western Kordofan	Central Darfur	Eastern Darfur	Northern Darfur	Southern Darfur	Western Darfur	Grand Total
CHA	3	42	157	0	0	1	18	0	7	228
SHA	0	19	92	5	9	4	15	1	22	167
Total	3	61	249	5	9	5	33	1	29	395

Contact:
 Mohamed Abd Elmaged Mohamed -
 Chief of Operations - Mohamedmaged@su-mac.org.
 Tariq Abdel Wahab - IMSMA GIS Associate - tariq@su-mac.org.
 Warning: Not all contents of this product have been field verified.
 Caution should be exercised when making measurements.
 Spelling of towns and features may conflict with local or other usages.
 Datum: WGS 84 Projection: Geographic